

Leyenda

Eje de camino

Situación en la provincia de Cádiz

Jerez de la Frontera



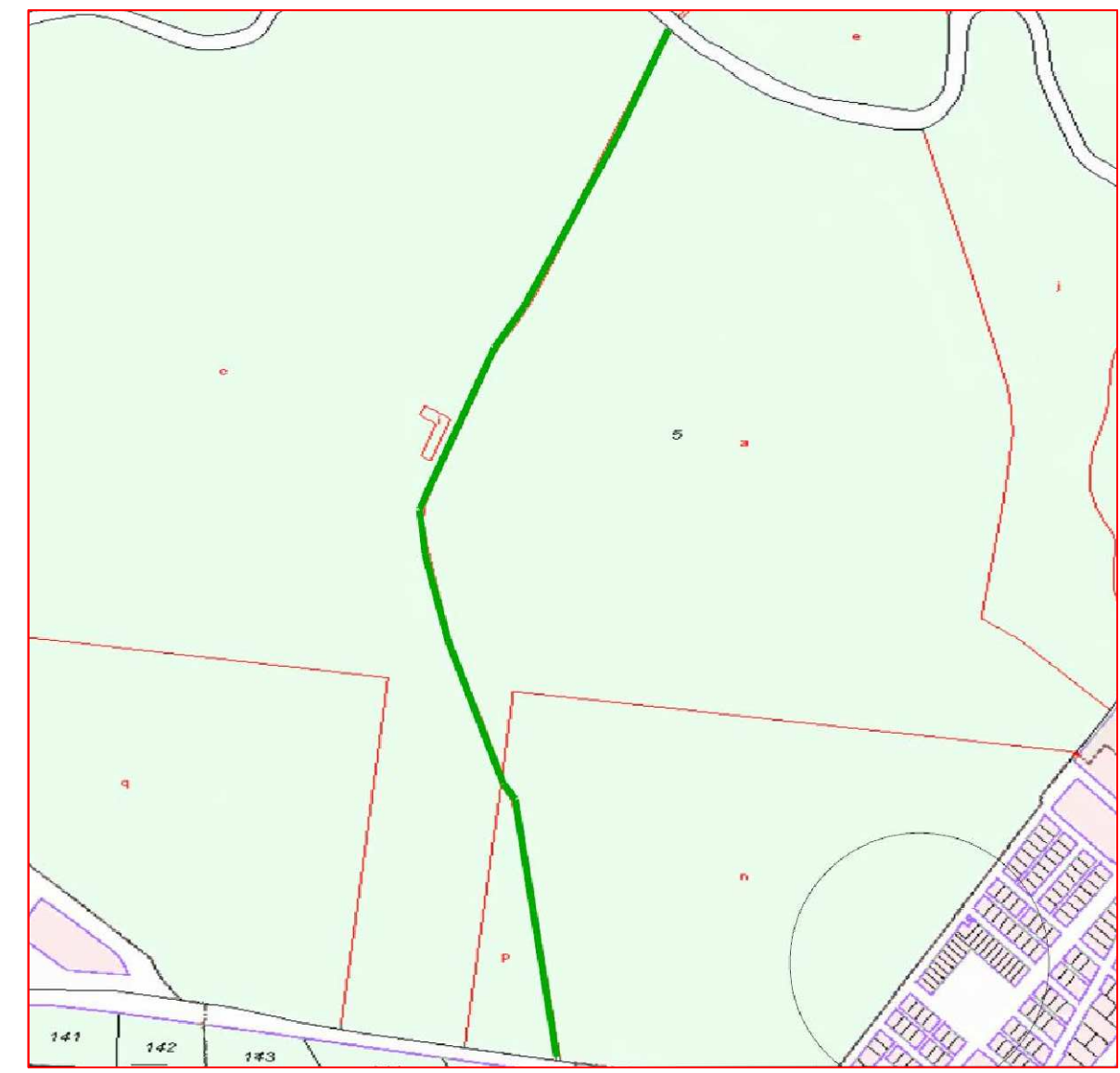
TOPGEA
 Ingeniería Topográfica
 Tlf: 671495283-660368988
 E-mail: administracion@topgea.es

Diputación de Cádiz | Área de Desarrollo, Innovación y Cooperación Local
 Servicio de Asistencia Municipal

Plano de situación



Camino sobre base gráfica catastral



Fichas con los siguientes aspectos:

R. Catastral: 53020A022000050000XO		Coordenadas Aprox. ETRS 89 HUSO 30N	
Código o nº inventario: 1	Ancho medio aprox: 4,5 m	Punto	X Y
Denominación: Camino C-27	Area aprox.: 4676 m ²	Inicio	237264 m 4060059 m
Uso: Público sin certificar	Afecciones: Camino sin certificar. Está en el interior de una parcela.	Final	237399 m 4061015 m
Titularidad: Municipal sin certificar	Descripción: Camino que comienza en la Barca de la Florida y finaliza en el canal con referencia 53020A02209008.		
Longitud aproximada: 1039 m			

TOPGEA Ingeniería **Inventario de caminos No Certificado.**
 Camino C-27
 ELA La Barca de la Florida, Jerez de la Frontera, Campiña de Jerez

Pedro Pablo Gutiérrez Braojos	Firma:	Formato:	Plano nº:
I.T.topografía Nº colegiaco 8252	Peticionario: Diputación de Cádiz	A3	1

Camino indicado por el ayuntamiento.

COLEGIO OFICIAL DE INGENIERIA GEOMÁTICA Y TOPOGRÁFICA
 VISADO : E1701774 Tra. : 201702736
 16/OCT/2017
 Profesional
 Habilitación Coleg. 0008252 PEDRO PABLO GUTIERREZ BRAOJOS
 Vísado por petición expresa del cliente, art. 13 Ley de Colegios Profesionales.
 Servicio Certificado por AENOR en la Norma ISO 9001:2015

Leyenda

Eje de camino

Situación en la provincia de Cádiz

Jerez de la Frontera



TOPGEA

Ingeniería Topográfica

Tlf: 671495283-660368988

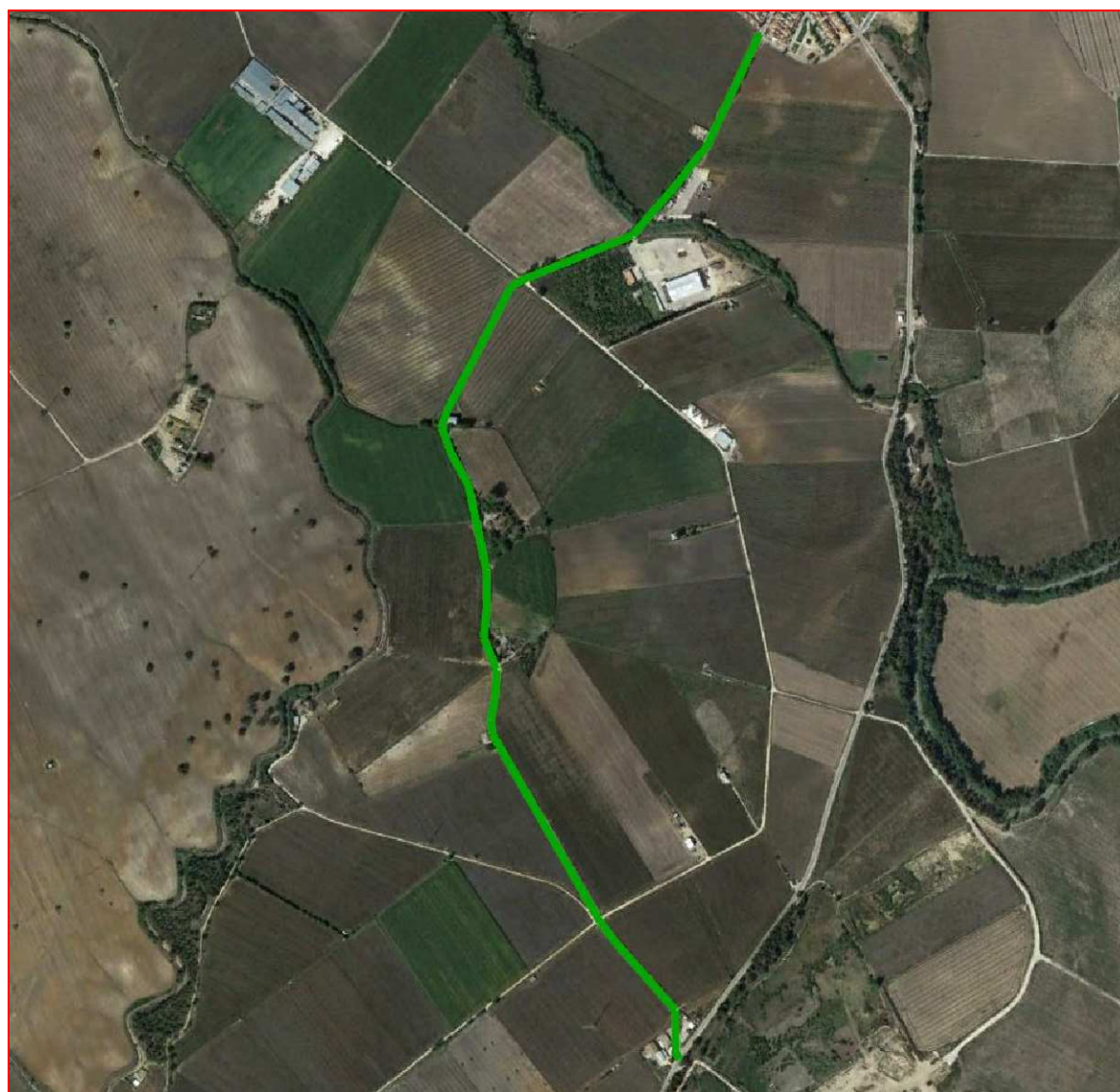
E-mail: administracion@topgea.es

Diputación de Cádiz

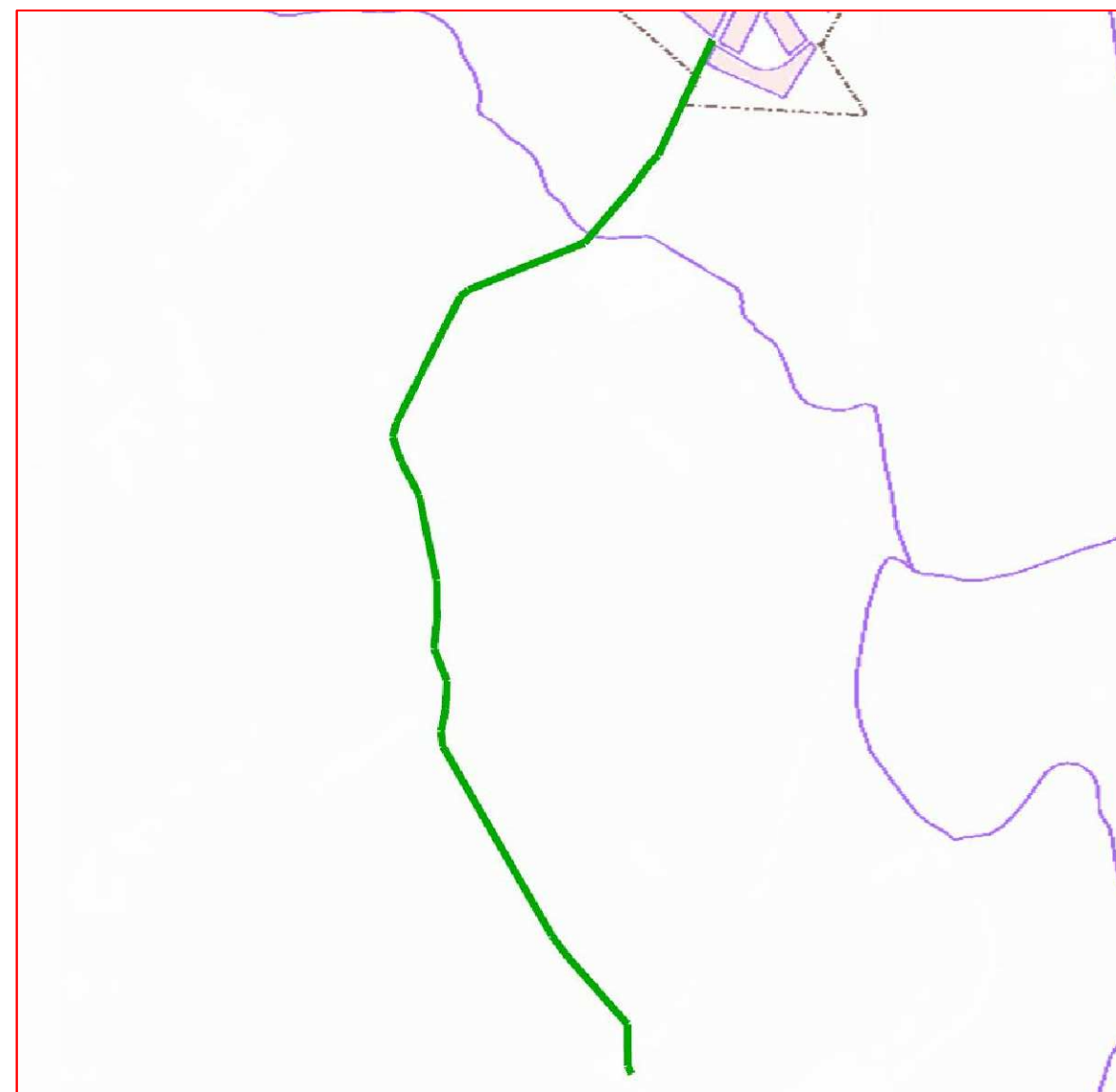
Área de Desarrollo, Innovación y Cooperación Local

Servicio de Asistencia Municipal

Plano de situación



Camino sobre base gráfica catastral



Fichas con los siguientes aspectos:

R. Catastral: 11024A018090060000WW		Coordenadas Aprox. ETRS 89 HUSO 30N	
Código o nº inventario: 2	Ancho medio aprox: 4 m	Punto	X Y
Denominación: Camino C-85	Area aprox.: 8632 m ²	Inicio	237330 m 4059531 m
Uso: Público sin certificar	Afecciones: Camino sin certificar.	Final	237335 m 4057565 m
Titularidad: Municipal sin certificar	Descripción: Camino que comienza en la Barca de la Florida y acaba en la carretera CA-9020.		
Longitud aproximada: 2158 m			

TOPGEA Ingeniería **Inventario de caminos No Certificado.**

Camino C-85

ELA La Barca de la Florida, Jerez de la Frontera, Campiña de Jerez

Pedro Pablo Gutiérrez Braojos	Firma:	Formato:	Plano nº:
I.T.topografía	Peticionario: Diputación de Cádiz	A3	2
Nº colegiado 8252			

Camino indicado por el ayuntamiento.

COLEGIO OFICIAL DE INGENIERIA GEOMÁTICA Y TOPOGRÁFICA
 VISADO : E1701774 Tra : 201702736
 16/OCT/2017
 Profesional
 Habilitación Coleg. 0008252 PEDRO PABLO GUTIERREZ BRAOJOS
 Visto por petición expresa del cliente, art. 13 Ley de Colegios Profesionales.
 Servicio Certificado por AENOR en la Norma ISO 9001:2015

Leyenda

Eje de camino

Situación en la provincia de Cádiz

Jerez de la Frontera



TOPGEA

Ingeniería Topográfica

Tlf: 671495283-660368988

E-mail: administracion@topgea.es

Diputación de Cádiz

Área de Desarrollo, Innovación y Cooperación Local

Servicio de Asistencia Municipal

Plano de situación



Camino sobre base gráfica catastral



Fichas con los siguientes aspectos:

R. Catastral: 53020A135090470000IF, 53020A135090400000IB		Coordenadas Aprox. ETRS 89 HUSO 30N	
Código o nº inventario: 3	Ancho medio aprox: 3,6 m	Punto	X Y
Denominación: Camino C-84	Area aprox.: 8438 m ²	Inicio	236536 m 4059572 m
Uso: Público sin certificar	Afecciones: Camino sin certificar.	Final	237201 m 4059572 m
Titularidad: Municipal sin certificar	Descripción: Camino que comienza en la carretera CA-9018 y finaliza en el camino C-85 (Parcela 9092 polígono 135).		
Longitud aproximada: 2344 m			

TOPGEA Ingeniería **Inventario de caminos No Certificado.**

Camino C-84
ELA La Barca de la Florida, Jerez de la Frontera, Campiña de Jerez

Pedro Pablo Gutiérrez Braojos	Firma:	Formato:	Plano nº:
I.T.topografía Nº colegiaco 8252	Peticionario: Diputación de Cádiz	A3	3

Camino indicado por el ayuntamiento.

COIGT

COLEGIO OFICIAL DE INGENIERIA GEOMÁTICA Y TOPOGRÁFICA

VISADO : E1701774 Tra : 201702736

16/OCT 2017

Habilitación Profesional

Coleg. 0008252 PEDRO PABLO GUTIERREZ BRAOJOS

Visado por petición expresa del cliente, art. 13 Ley de Colegios Profesionales.

Servicio Certificado por AENOR en la Norma ISO 9001:2015

Leyenda

Eje de camino

Situación en la provincia de Cádiz

Jerez de la Frontera



TOPGEA

Ingeniería Topográfica

Tlf: 671495283-660368988

E-mail: administracion@topgea.es

Diputación de Cádiz

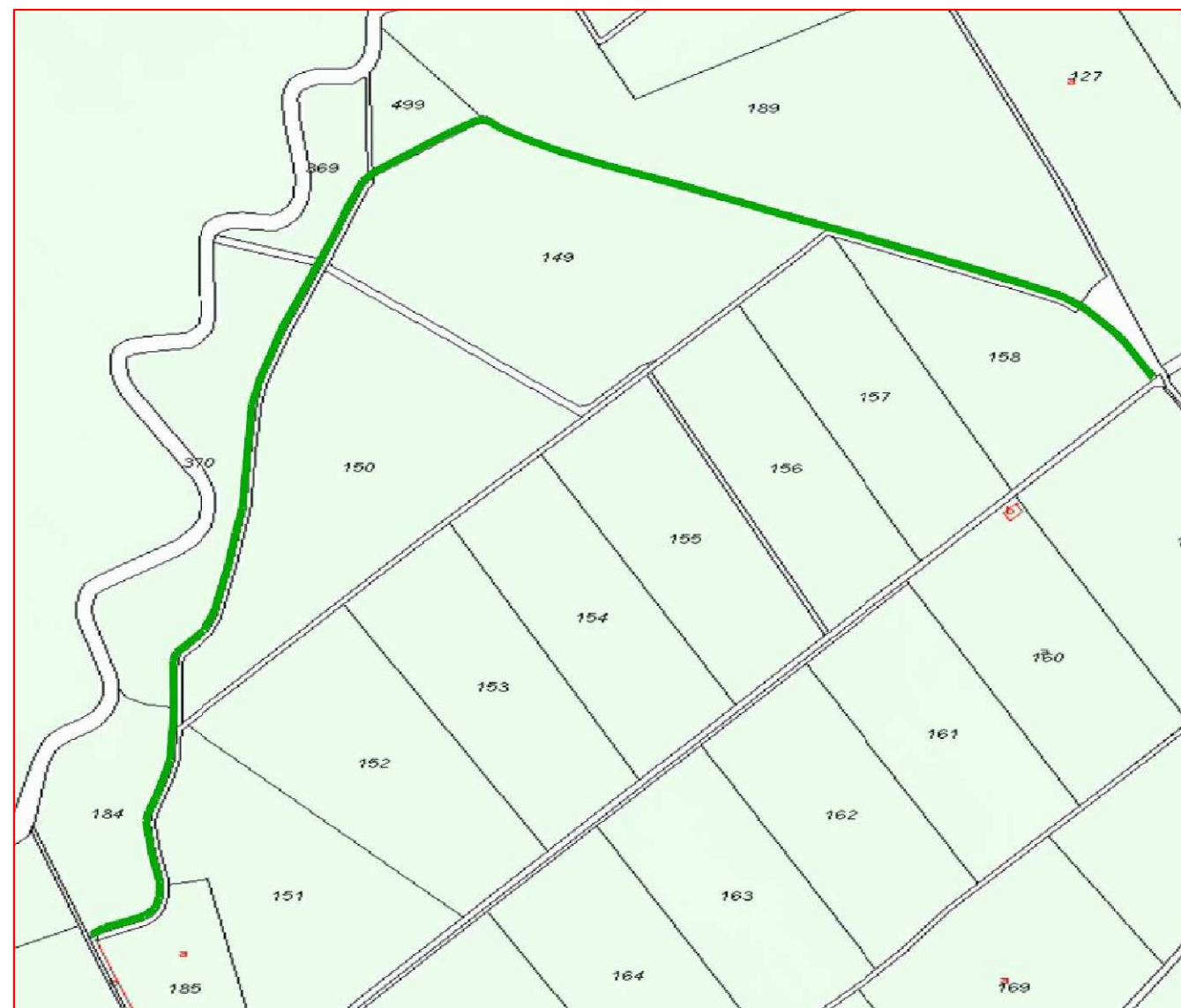
Área de Desarrollo, Innovación y Cooperación Local

Servicio de Asistencia Municipal

Plano de situación



Camino sobre base gráfica catastral



Fichas con los siguientes aspectos:

Camino indicado por el ayuntamiento.

R. Catastral: 53020A135090910000IX		Coordenadas Aprox. ETRS 89 HUSO 30N	
		Punto	X
Código o nº inventario: 4	Ancho medio aprox: 2.6 m	Inicio	237195 m
Denominación: Camino C-86	Area aprox.: 3416 m ²	Final	236371 m
Uso: Público sin certificar	Afecciones: Camino sin certificar.		
Titularidad: Municipal sin certificar	Descripción: Camino que comienza en el camino C-87 (parcela 9094 parcela 135) y finaliza en la parcela 185 del polígono 135.		
Longitud aproximada: 1314 m			

TOPGEA Ingeniería **Inventario de caminos No Certificado.**

Camino C-86

ELA La Barca de la Florida, Jerez de la Frontera, Campiña de Jerez

Pedro Pablo Gutiérrez Braojos I.T.topografía Nº colegiaco 8252	Firma:	Formato:	Plano nº:
	Peticionario: Diputación de Cádiz	A3	4

COLEGIO OFICIAL DE INGENIERIA GEOMÁTICA Y TOPOGRÁFICA
 VISADO : E1701774 Tra. : 201702736
 16/OCT/2017 Profesional
 Habilitación Coleg. 0008252 PEDRO PABLO GUTIERREZ BRAOJOS
 Visto por petición expresa del cliente, art. 13 Ley de Colegios Profesionales.
 Servicio Certificado por AENOR en la Norma ISO 9001:2015

Leyenda

Eje de camino

Situación en la provincia de Cádiz

Jerez de la Frontera



TOPGEA

Ingeniería Topográfica

Tlf: 671495283-660368988

E-mail: administracion@topgea.es

Diputación de Cádiz

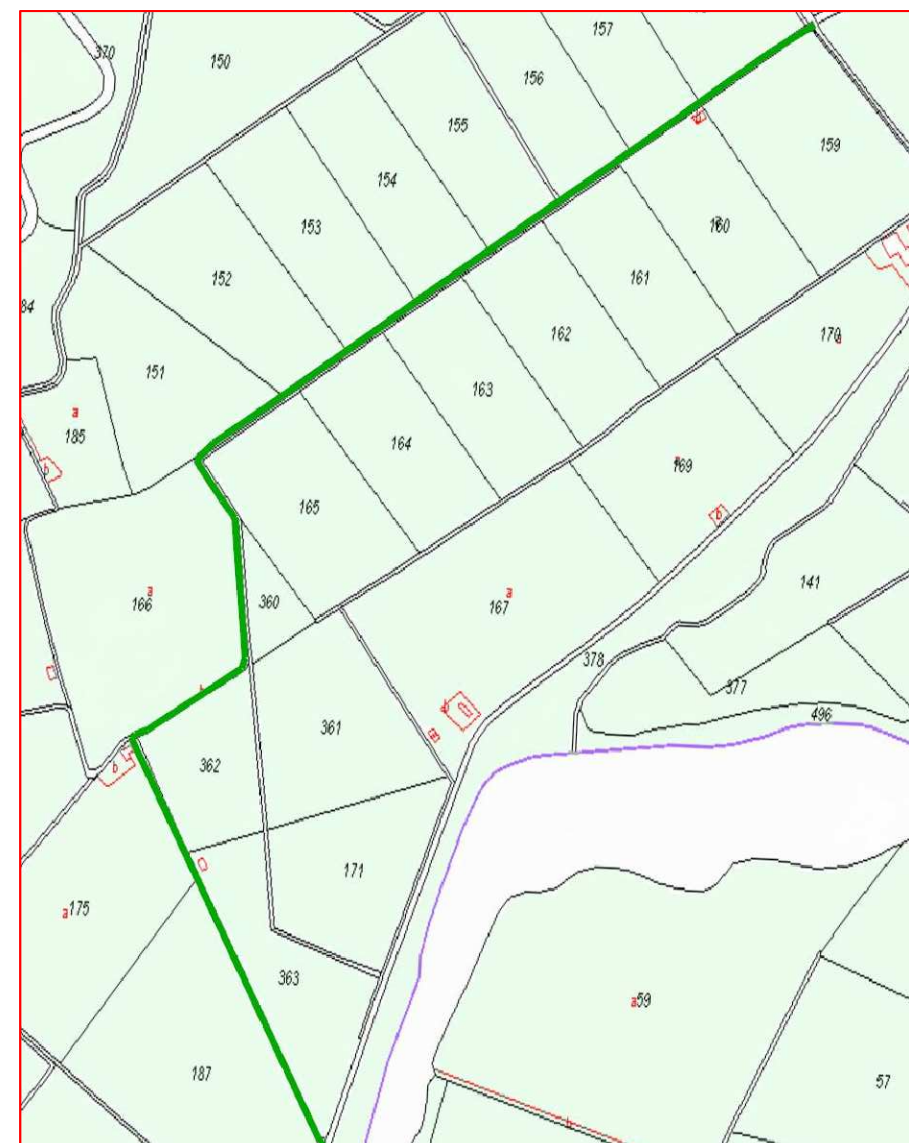
Área de Desarrollo, Innovación y Cooperación Local

Servicio de Asistencia Municipal

Plano de situación



Camino sobre base gráfica catastral



Habilitación Coleg. 0008252 PEDRO PABLO GUTIERREZ BRAOJOS
 Visto por petición expresa del cliente, art. 13 Ley de Colegios Profesionales.
 Profesional
 16/OCT/2017
 VISADO : E1701774 Tra. : 201702736
 http://coltop.e-visado.net/ZonaPublica/validar.aspx?CVT=P920FHEHTOJNYX
 COIGT

Fichas con los siguientes aspectos:

Camino indicado por el ayuntamiento.

R. Catastral: 53020A135090940000IE, 53020A135091210000IX		Coordenadas Aprox. ETRS 89 HUSO 30N	
Código o nº inventario: 5	Ancho medio aprox: 3 m	Punto	X Y
Denominación: Camino C-87	Area aprox.: 4881 m ²	Inicio	237199 m 4057803 m
Uso: Público sin certificar	Afecciones: Camino sin certificar.	Final	236710 m 4056631 m
Titularidad: Municipal sin certificar	Descripción: Camino que comienza en el camino C-85 (Parcela 9092 polígono 135) y finaliza en la carretera CA-9020.		
Longitud aproximada: 1627 m			

TOPGEA Ingeniería Inventario de caminos No Certificado.
 Camino C-87
 ELA La Barca de la Florida, Jerez de la Frontera, Campiña de Jerez

Pedro Pablo Gutiérrez Braojos I.T.topografía Nº colegiaco 8252	Firma:	Formato:	Plano nº:
	Peticionario: Diputación de Cádiz	A3	5

Leyenda

Eje de camino

Situación en la provincia de Cádiz

Jerez de la Frontera



TOPGEA

Ingeniería Topográfica

Tlf: 671495283-660368988

E-mail: administracion@topgea.es

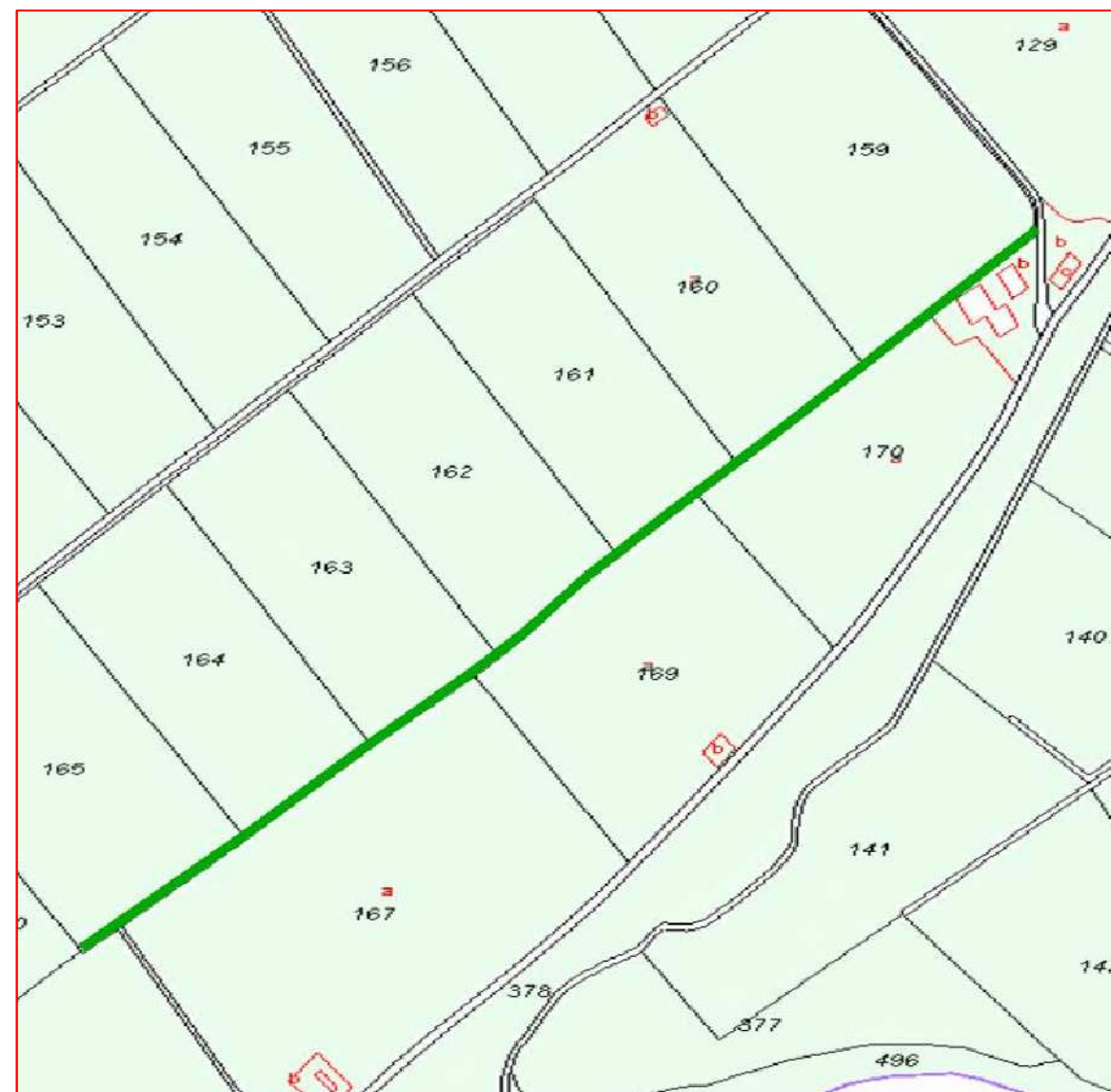
Diputación de Cádiz

Área de Desarrollo, Innovación y Cooperación Local
Servicio de Asistencia Municipal

Plano de situación



Camino sobre base gráfica catastral



Fichas con los siguientes aspectos:

Camino indicado por el ayuntamiento.

R. Catastral: 53020A135090950000IS		Coordenadas Aprox. ETRS 89 HUSO 30N	
		Punto	X
Código o nº inventario: 6	Ancho medio aprox: 2,5 m	Inicio	237333 m
Denominación: Camino sin nombre 1	Area aprox.: 1950 m ²	Final	236692 m
Uso: Público sin certificar	Afecciones: Camino sin certificar.		
Titularidad: Municipal sin certificar	Descripción: Camino que comienza en el camino C-85 (Parcela 9092 polígono 135) y finaliza en la parcela 360 del polígono 135.		
Longitud aproximada: 780 m			

TOPGEA Ingeniería **Inventario de caminos No Certificado.**
Camino sin nombre 1
ELA La Barca de la Florida, Jerez de la Frontera, Campiña de Jerez

Pedro Pablo Gutiérrez Braojos I.T.topografía Nº colegiaco 8252	Firma:	Formato: A3	Plano nº: 6
	Peticionario: Diputación de Cádiz		

COLEGIO OFICIAL DE INGENIERIA GEOMÁTICA Y TOPOGRÁFICA
 VISADO : E1701774 Tra. : 201702736
 16/OCT/2017 Profesional
 Habilitación Coleg. 0008252 PEDRO PABLO GUTIERREZ BRAOJOS
 Visto por petición expresa del cliente, art. 13 Ley de Colegios Profesionales.
 Servicio Certificado por AENOR en la Norma ISO 9001:2015

Leyenda

Eje de camino

Situación en la provincia de Cádiz

Jerez de la Frontera



TOPGEA

Ingeniería Topográfica

Tlf: 671495283-660368988

E-mail: administracion@topgea.es

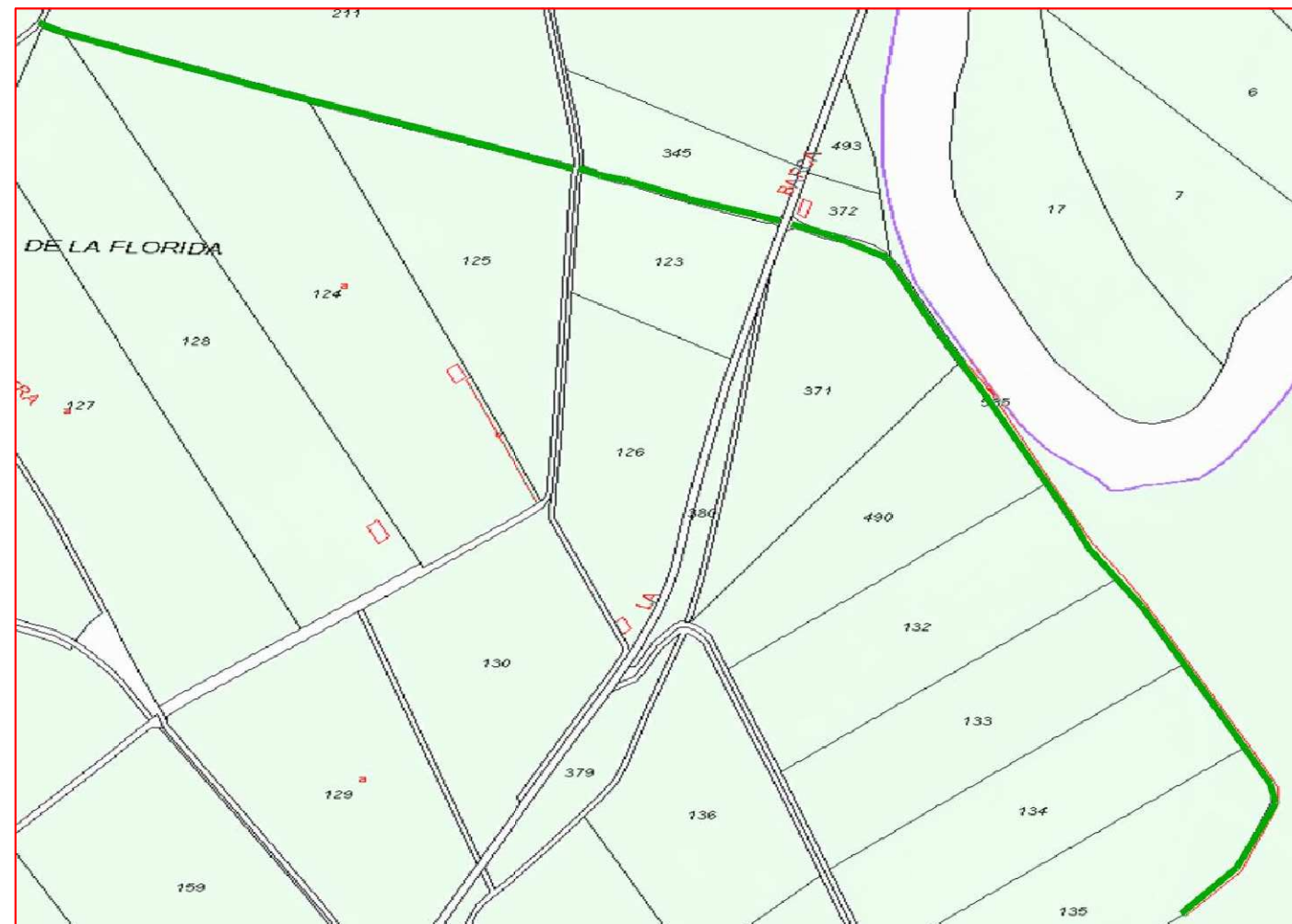
Diputación de Cádiz

Área de Desarrollo, Innovación y Cooperación Local
Servicio de Asistencia Municipal

Plano de situación



Camino sobre base gráfica catastral



COLEGIO OFICIAL DE INGENIERÍA GEOMÁTICA Y TOPOGRÁFICA
 VISADO : E1701774 Tra. : 201702736
 16/OCT/2017
 Profesional
 Habilitación Coleg. 0008252 PEDRO PABLO GUTIERREZ BRAOJOS
 Visto por petición expresa del cliente, art. 13 Ley de Colegios Profesionales.
 Servicio Certificado por AENOR en la Norma ISO 9001:2015

Fichas con los siguientes aspectos:

Camino indicado por el ayuntamiento.

R. Catastral: 53020A135090790000IF, 53020A135090750000IQ, 53020A135090710000IA		Coordenadas Aprox. ETRS 89 HUSO 30N	
Código o nº inventario: 7	Ancho medio aprox: 5 m	Punto	X Y
Denominación: Camino sin nombre 2	Area aprox.: 6210 m ²	Inicio	237129 m 4058317 m
Uso: Público sin certificar	Afecciones: Camino sin certificar. Parte atraviesa varias parcelas	Final	237952 m 4057636 m
Titularidad: Municipal sin certificar	Descripción: Camino que empieza en parcela 135 del polígono 135 y finaliza en la parcela 9055 del polígono 135.		
Longitud aproximada: 1242 m			

TOPGEA Ingeniería **Inventario de caminos No Certificado.**
 Camino sin nombre 2
 ELA La Barca de la Florida, Jerez de la Frontera, Campiña de Jerez

Pedro Pablo Gutiérrez Braojos I.T.topografía Nº colegiaco 8252	Firma:	Formato: A3	Plano nº: 7
	Peticionario: Diputación de Cádiz		

Leyenda

Eje de camino

Situación en la provincia de Cádiz

Jerez de la Frontera



TOPGEA

Ingeniería Topográfica

Tlf: 671495283-660368988

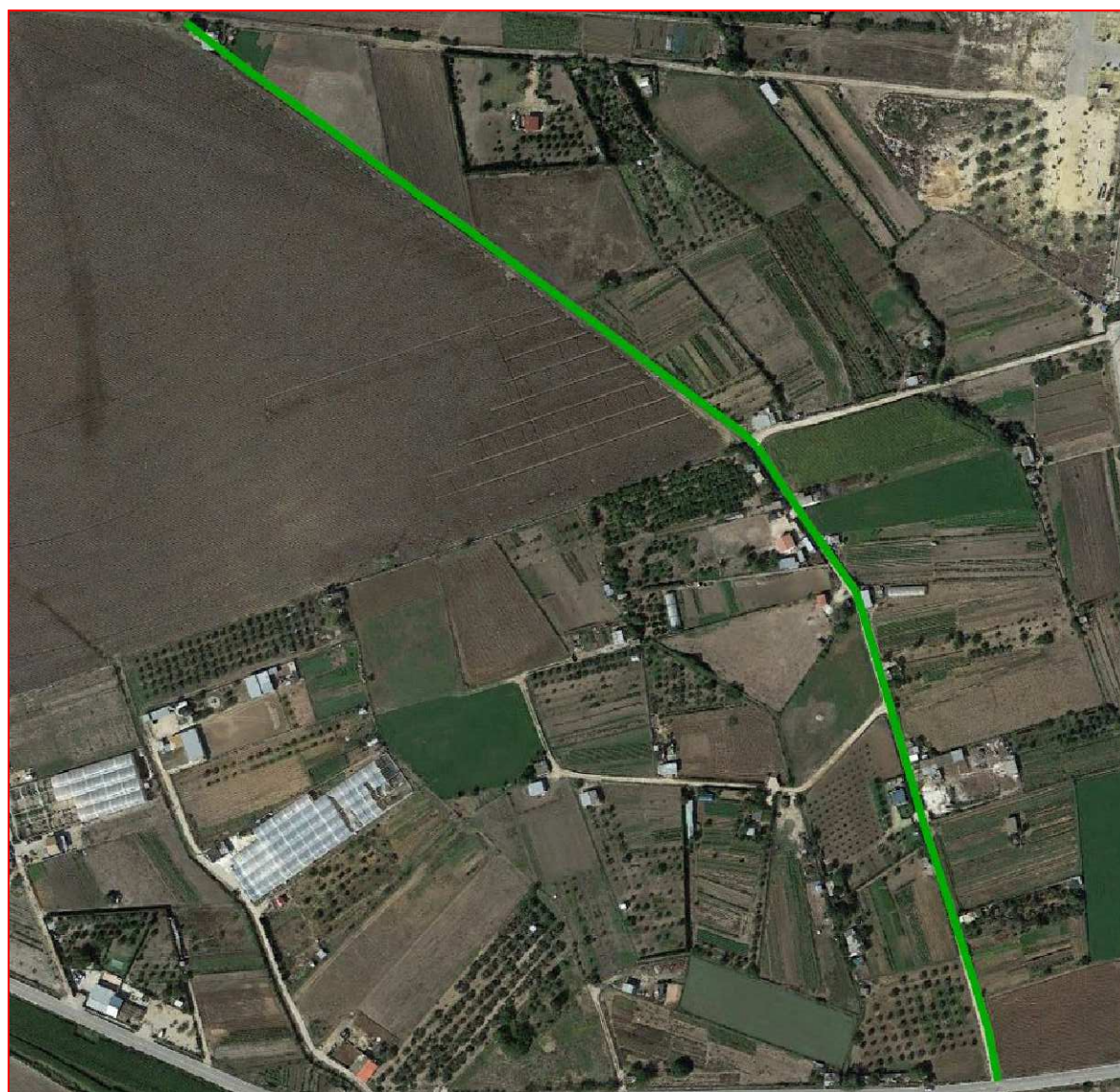
E-mail: administracion@topgea.es



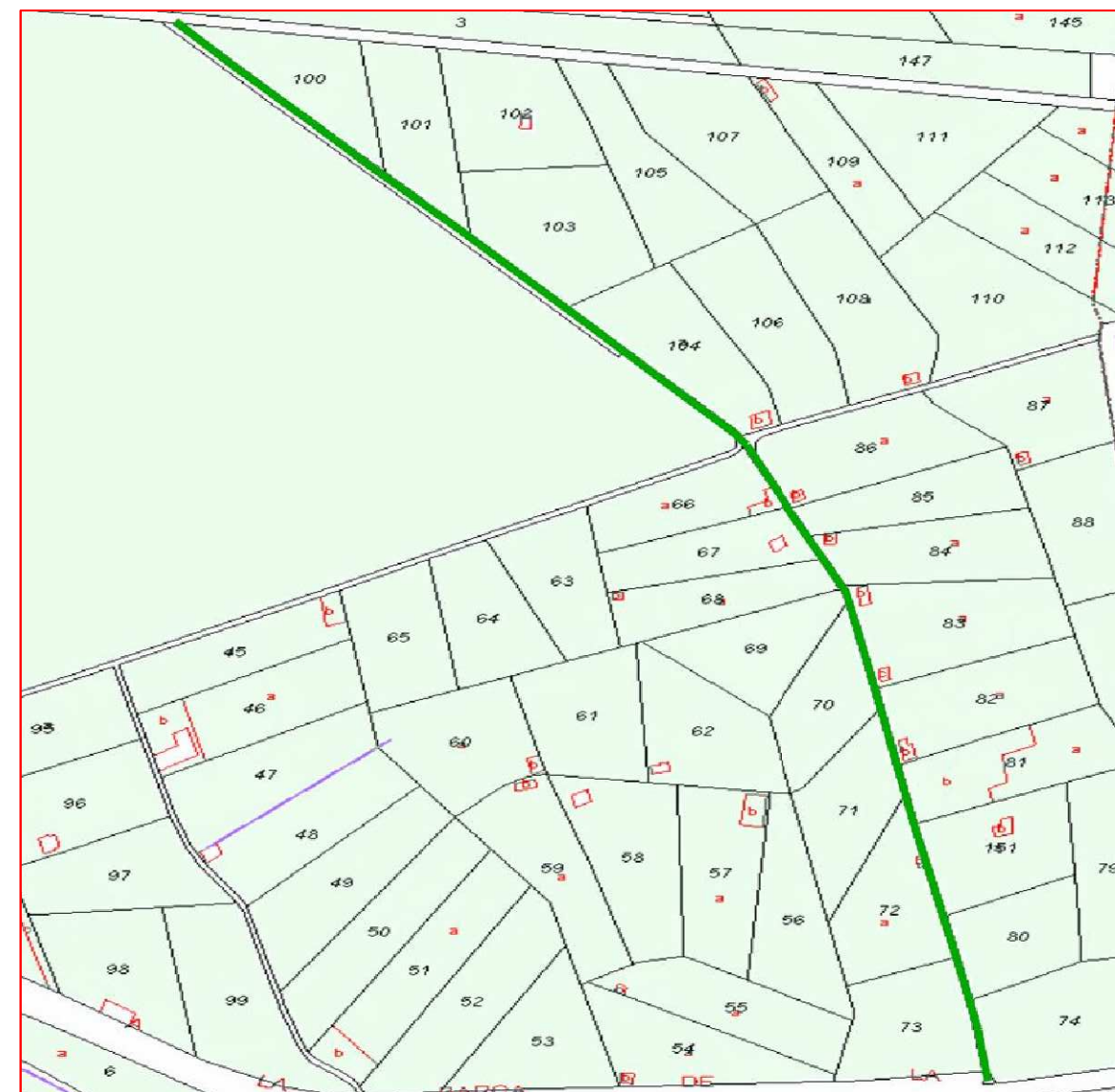
Diputación de Cádiz

Área de Desarrollo, Innovación y Cooperación Local
Servicio de Asistencia Municipal

Plano de situación



Camino sobre base gráfica catastral



Fichas con los siguientes aspectos:

Camino indicado por el ayuntamiento.

R. Catastral: 53020A134090050000IT		Coordenadas Aprox. ETRS 89 HUSO 30N		
		Punto	X	Y
Código o nº inventario: 8	Ancho medio aprox: 3 m	Inicio	237186 m	4059453 m
Denominación: Camino sin nombre 3	Area aprox.: 2295 m ²	Final	236758 m	4060046 m
Uso: Público sin certificar	Afecciones: Camino sin certificar. La mitad de camino no existe.			
Titularidad: Municipal sin certificar	Descripción: Camino que comienza en la carretera CA-9018 y finaliza en la parcela 9021 del polígono 134.			
Longitud aproximada: 765 m				

TOPGEA Ingeniería **Inventario de caminos No Certificado.**
Camino sin nombre 3
ELA La Barca de la Florida, Jerez de la Frontera, Campiña de Jerez

Pedro Pablo Gutiérrez Braojos I.T.topografía Nº colegiaco 8252	Firma:	Formato: A3	Plano nº: 8
	Peticionario: Diputación de Cádiz		

COLEGIO OFICIAL DE INGENIERIA GEOMÁTICA Y TOPOGRÁFICA
 VISADO : E1701774 Tra : 201702736
 16/OCT/2017
 Profesional
 Habilitación Coleg. 0008252 PEDRO PABLO GUTIERREZ BRAOJOS
 Vísado por petición expresa del cliente, art. 13 Ley de Colegios Profesionales.
 Servicio Certificado por AENOR en la Norma ISO 9001:2015

Leyenda

Eje de camino

Situación en la provincia de Cádiz

Jerez de la Frontera



TOPGEA

Ingeniería Topográfica

Tlf: 671495283-660368988


E-mail: administracion@topgea.es



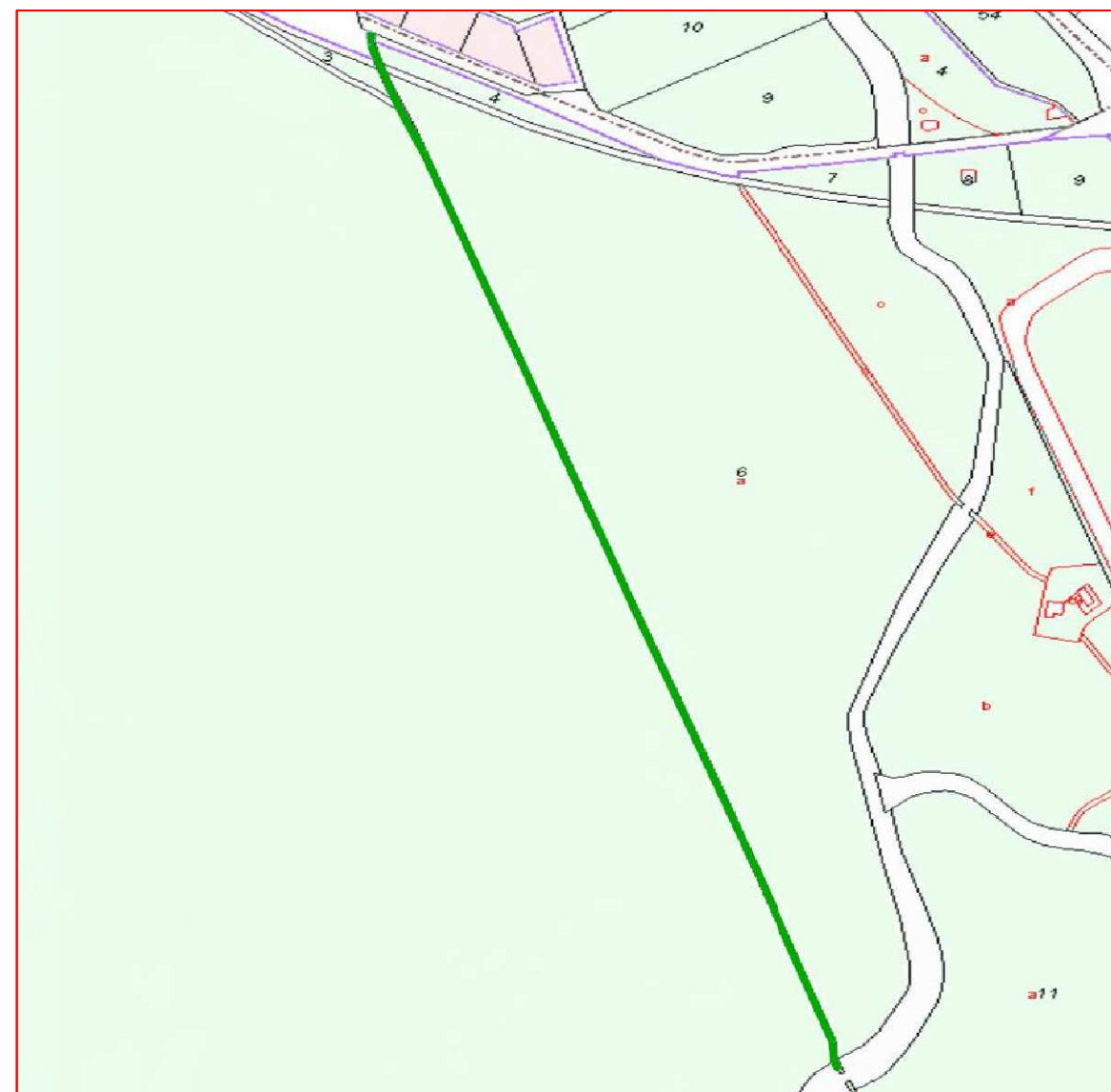
Diputación de Cádiz

Área de Desarrollo, Innovación y Cooperación Local
Servicio de Asistencia Municipal

Plano de situación



Camino sobre base gráfica catastral



Fichas con los siguientes aspectos:

R. Catastral: 53020A135090150000IF		Coordenadas Aprox. ETRS 89 HUSO 30N	
Código o nº inventario: 9	Ancho medio aprox: 3 m	Punto	X Y
Denominación: Camino sin nombre 4	Area aprox.: 2853 m ²	Inicio	235284 m 4060333 m
Uso: Público sin certificar	Afecciones: Camino sin certificar.	Final	235648 m 4059457 m
Titularidad: Municipal sin certificar	Descripción: Comienza en la carretera CA-2003 y finaliza en la parcela 9008 del polígono 135.		
Longitud aproximada: 951 m			

TOPGEA Ingeniería **Inventario de caminos No Certificado.**
Camino sin nombre 4
ELA La Barca de la Florida, Jerez de la Frontera, Campiña de Jerez

Pedro Pablo Gutiérrez Braojos
I.T.topografía
Nº colegiaco 8252

Firma:

Peticionario:
Diputación de Cádiz

Formato:
A3

Plano nº:
9

Camino indicado por el ayuntamiento.

COLEGIO OFICIAL DE INGENIERIA GEOMÁTICA Y TOPOGRÁFICA
 VISADO : E1701774 Tra : 201702736
 16/OCT/2017
 Profesional
 Habilitación Coleg. 0008252 PEDRO PABLO GUTIERREZ BRAOJOS
 Visto por petición expresa del cliente, art. 13 Ley de Colegios Profesionales.
 Servicio Certificado por AENOR en la Norma ISO 9001:2015

Leyenda

Eje de camino

Situación en la provincia de Cádiz

Jerez de la Frontera



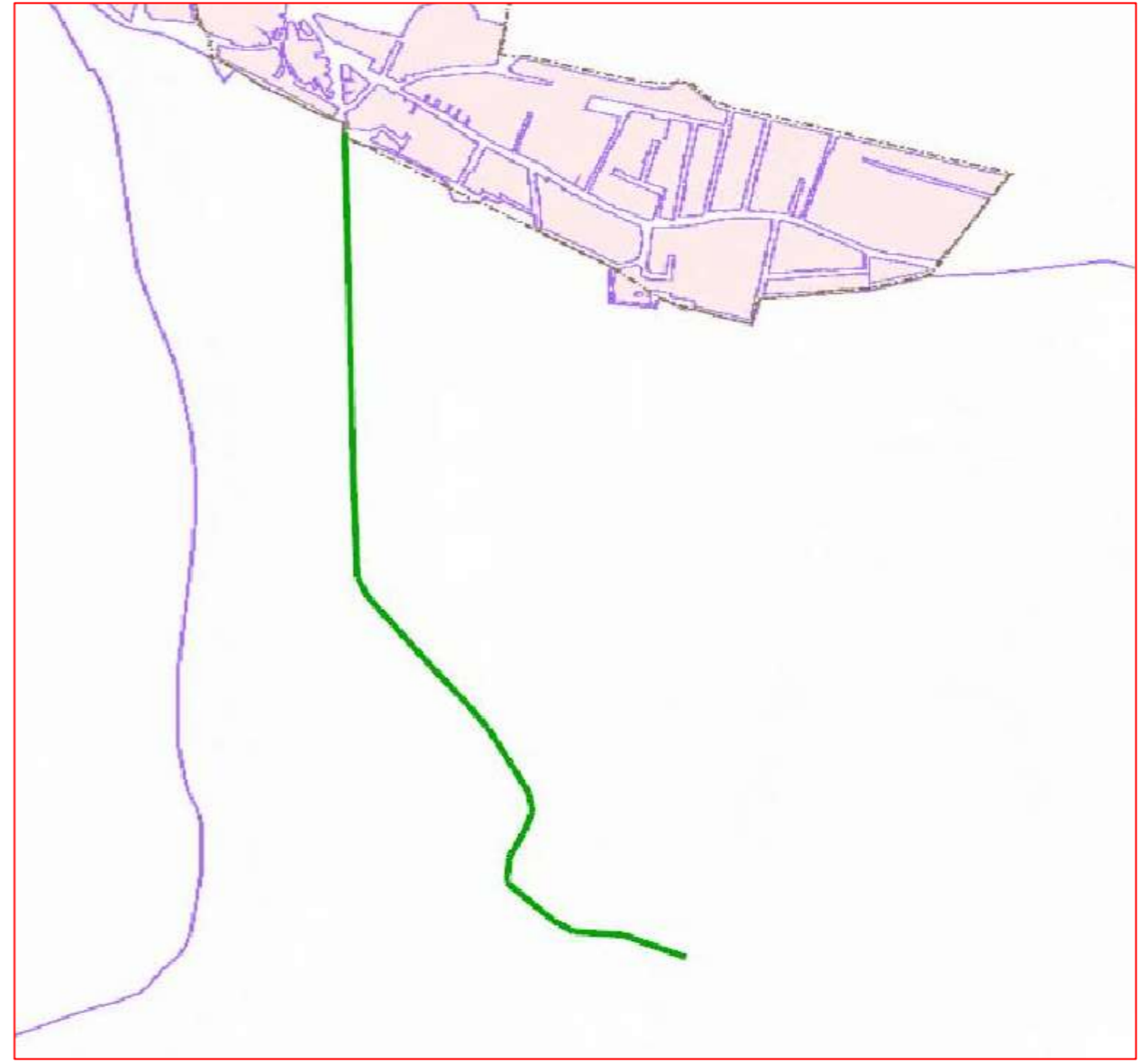
TOPGEA
Ingeniería Topográfica
Tlf: 671495283-660368988
E-mail: administracion@topgea.es

Diputación de Cádiz | Área de Desarrollo, Innovación y Cooperación Local
Servicio de Asistencia Municipal

Plano de situación



Camino sobre base gráfica catastral



Fichas con los siguientes aspectos:

Camino indicado por el ayuntamiento.

R. Catastral: 53020A13309002		Coordenadas Aprox. ETRS 89 HUSO 30N	
		Punto	X
Código o nº inventario: 10	Ancho medio aprox: 2.7 m	Inicio	238478 m
Denominación: C-64 y C-62-1	Area aprox.: 3056 m ²	Final	238832 m
Uso: Público sin certificar	Afecciones: Camino sin certificar. Según Catastro tiene otro ramal.		
Titularidad: Municipal sin certificar	Descripción: Camino que va desde el núcleo urbano hasta el Polígono 133 Parcela 9006.		
Longitud aproximada: 1132 m			

TOPGEA Ingeniería | **Inventario de caminos No Certificado.**
Camino C-64 y C-62-1
ELA La Barca de la Florida, Jerez de la Frontera, Campiña de Jerez

Pedro Pablo Gutiérrez Braojos I.T.topografía Nº colegiaco 8252	Firma:	Formato:	Plano nº:
	Peticionario: Diputación de Cádiz	A3	10

COLEGIO OFICIAL DE INGENIERIA GEOMÁTICA Y TOPOGRÁFICA
 VISADO : E1701774 Tra. : 201702736
 http://coltop.es/visado.net/ZonaPublica/validar.aspx?CVT=P920E#HEHTOJNYX
 16/OCT/2017
 Profesional
 Habilitación Coleg. 0008252 PEDRO PABLO GUTIERREZ BRAOJOS
 Visado por petición expresa del cliente, art. 13 Ley de Colegios Profesionales.
 Servicio Certificado por AENOR en la Norma ISO 9001:2015

Leyenda

Eje de camino

Situación en la provincia de Cádiz

Jerez de la Frontera



TOPGEA

Ingeniería Topográfica

Tlf: 671495283-660368988

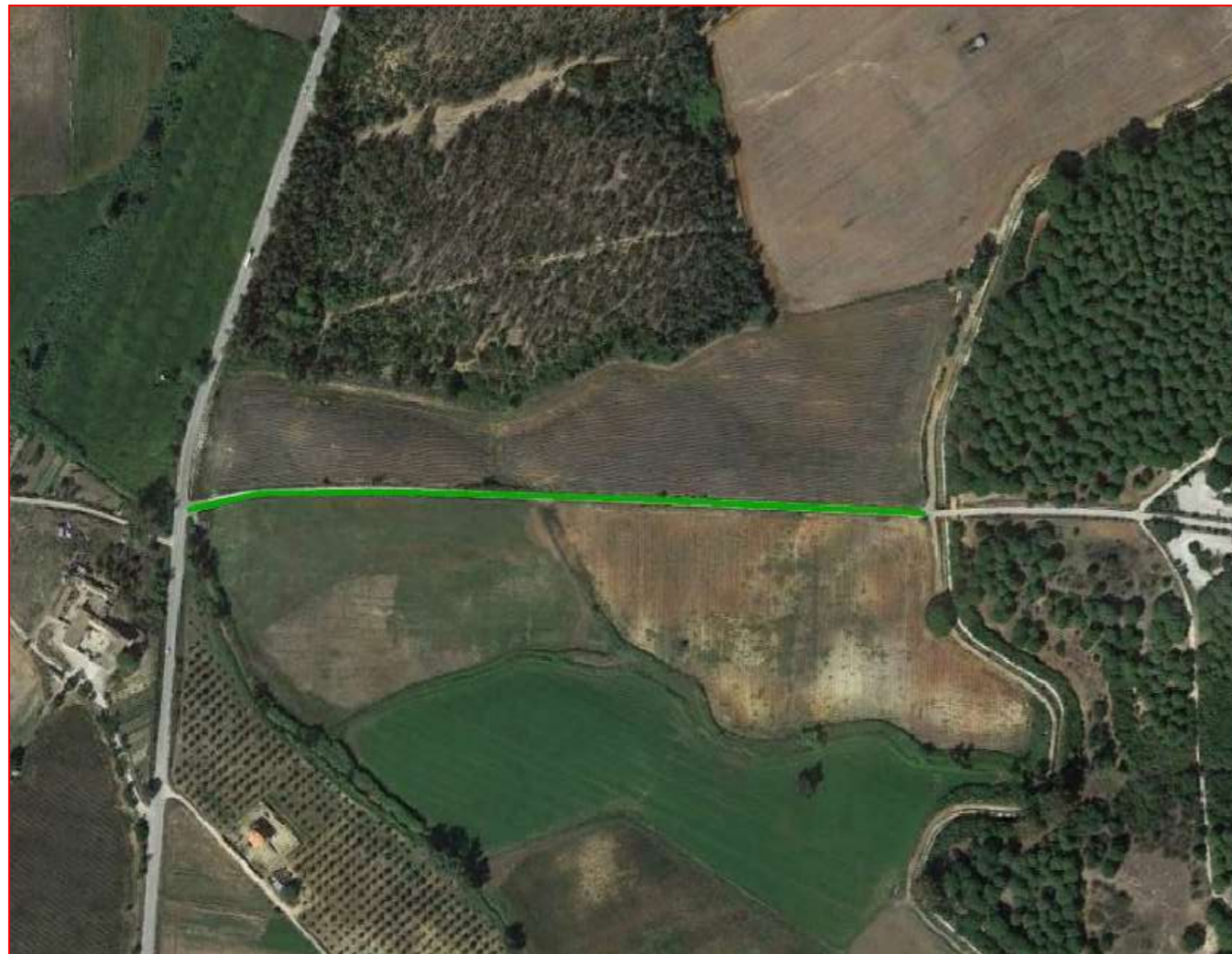
E-mail: administracion@topgea.es



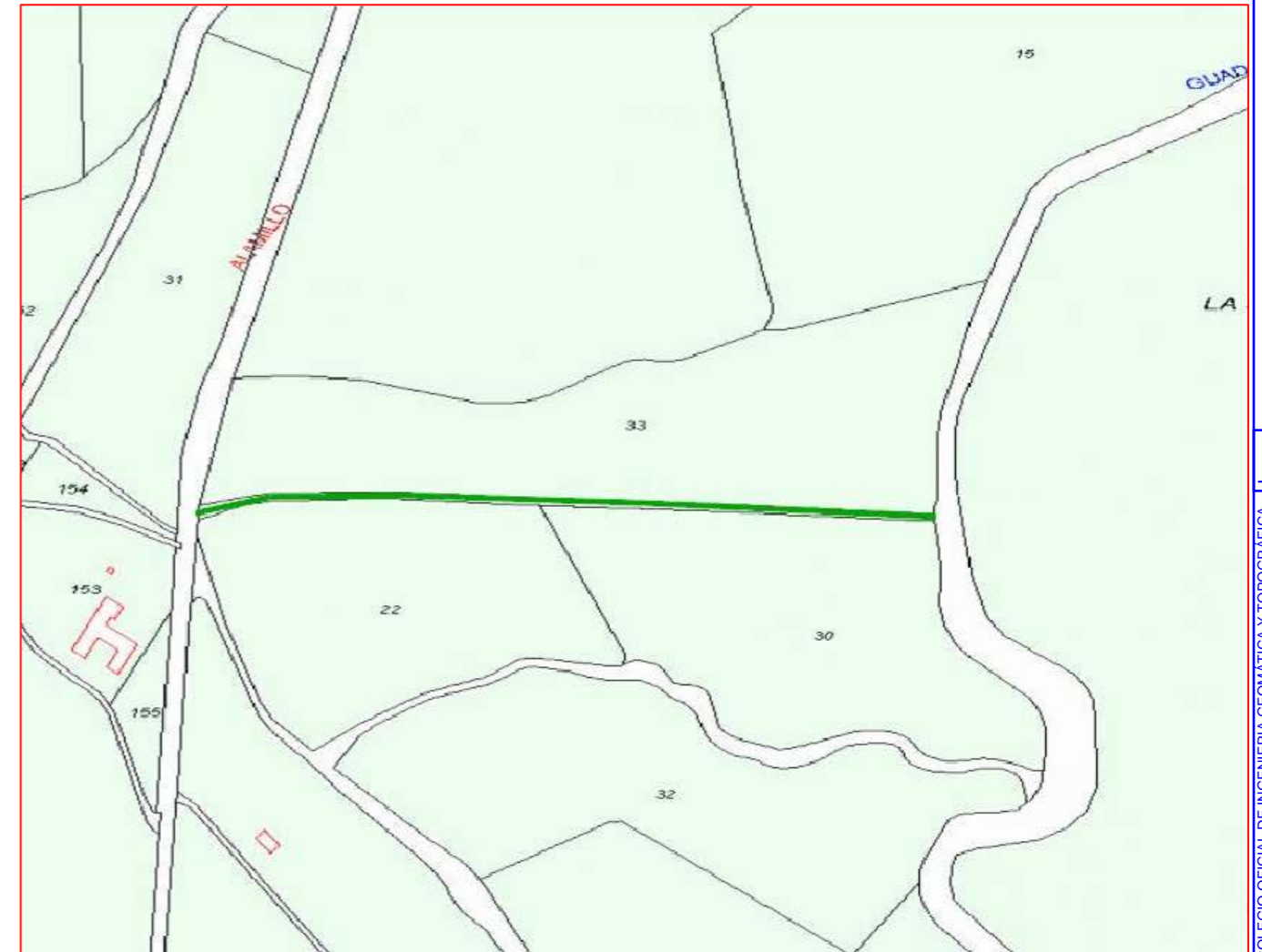
Diputación de Cádiz

Área de Desarrollo, Innovación y Cooperación Local
Servicio de Asistencia Municipal

Plano de situación



Camino sobre base gráfica catastral



Fichas con los siguientes aspectos:

Camino indicado por el ayuntamiento.

R. Catastral: 53020A13309008		Coordenadas Aprox. ETRS 89 HUSO 30N	
		Punto	X
Código o nº inventario:11	Ancho medio aprox: 4 m	Inicio	238843 m
Denominación: Camino C-62	Area aprox.: 2040 m ²	Final	239354 m
Uso: Público sin certificar	Afecciones: Camino sin certificar.		
Titularidad: Municipal sin certificar	Descripción: Camino que inicia en el Polígono 133 Parcela 9006 y finaliza en el Polígono 133 Parcela 9005.		
Longitud aproximada: 510 m			

TOPGEA Ingeniería **Inventario de caminos No Certificado.**
Camino C-62
ELA La Barca de la Florida, Jerez de la Frontera, Campiña de Jerez

Pedro Pablo Gutiérrez Braojos
I.T.topografía
Nº colegiaco 8252

Firma:

Peticionario:
Diputación de Cádiz

Formato:

A3

Plano nº:

11

COLEGIO OFICIAL DE INGENIERIA GEOMÁTICA Y TOPOGRÁFICA
 VISADO : E1701774 Tra : 201702736
 16/OCT/2017
 Profesional
 Habilitación Coleg. 0008252 PEDRO PABLO GUTIERREZ BRAOJOS
 Visto por petición expresa del cliente, art. 13 Ley de Colegios Profesionales.
 Servicio Certificado por AENOR en la Norma ISO 9001:2015

Leyenda

Eje de camino

Situación en la provincia de Cádiz

Jerez de la Frontera



TOPGEA
Ingeniería Topográfica
Tlf: 671495283-660368988
E-mail: administracion@topgea.es



Diputación de Cádiz

Área de Desarrollo, Innovación y Cooperación Local
Servicio de Asistencia Municipal

Plano de situación



Camino sobre base gráfica catastral



Fichas con los siguientes aspectos:

Camino indicado por el ayuntamiento.

R. Catastral: 53020A12409005		Coordenadas Aprox. ETRS 89 HUSO 30N	
		Punto	X
Código o nº inventario: 12	Ancho medio aprox: 3 m	Inicio	239589 m
Denominación: Camino C-61	Area aprox.: 2124 m ²	Final	238999 m
Uso: Público sin certificar	Afecciones: Camino sin certificar.		
Titularidad: Municipal sin certificar	Descripción: Camino que inicia en el Polígono 124 Parcela 9001 y finaliza en el Polígono 124 Parcela 9006.		
Longitud aproximada: 708 m			

TOPGEA Ingeniería **Inventario de caminos No Certificado.**
Camino C-61
ELA La Barca de la Florida, Jerez de la Frontera, Campiña de Jerez

Pedro Pablo Gutiérrez Braojos I.T.topografía Nº colegiaco 8252	Firma:	Formato: A3	Plano nº: 12
	Peticionario: Diputación de Cádiz		

COLEGIO OFICIAL DE INGENIERÍA GEOMÁTICA Y TOPOGRÁFICA
 VISADO : E1701774 Tra. : 201702736 16/OCT/2017
 Profesional
 Habilitación Coleg. 0008252 PEDRO PABLO GUTIERREZ BRAOJOS
 Visto por petición expresa del cliente, art. 13 Ley de Colegios Profesionales.
 Servicio Certificado por AENOR en la Norma ISO 9001:2015

Leyenda

Eje de camino

Situación en la provincia de Cádiz

Jerez de la Frontera



TOPGEA
Ingeniería Topográfica
Tlf: 671495283-660368988
E-mail: administracion@topgea.es

Diputación de Cádiz | Área de Desarrollo, Innovación y Cooperación Local
Servicio de Asistencia Municipal

Plano de situación

Camino sobre base gráfica catastral



Fichas con los siguientes aspectos:

Camino indicado por el ayuntamiento.

R. Catastral: 53020A12409003		Coordenadas Aprox. ETRS 89 HUSO 30N		
		Punto	X	Y
Código o nº inventario: 13	Ancho medio aprox: 3 m	Inicio	239609 m	4059990 m
Denominación: Camino C-60 y C-60-1	Area aprox.: 3774 m ²	Final	239075 m	4060504 m
Uso: Público sin certificar	Afecciones: Camino sin certificar. Algunos tramos son acequias.			
Titularidad: Municipal sin certificar	Descripción: Camino que inicia en el Polígono 124 Parcela 9001 y finaliza en el Polígono 124 Parcela 0002.			
Longitud aproximada: 1258 m				

TOPGEA Ingeniería | Inventario de caminos No Certificado.
Camino C-60 y C-60-1
ELA La Barca de la Florida, Jerez de la Frontera, Campiña de Jerez

Pedro Pablo Gutiérrez Braojos I.T.topografía Nº colegiaco 8252	Firma:	Formato:	Plano nº:
	Peticionario: Diputación de Cádiz	A3	13

COIGT

VISADO : E1701774 Tra : 201702736

16/OCT/2017

Habilitación Profesional Coleg. 0008252 PEDRO PABLO GUTIERREZ BRAOJOS
Visado por petición expresa del cliente, art. 13 Ley de Colegios Profesionales.
Servicio Certificado por AENOR en la Norma ISO 9001:2015

Leyenda

Eje de camino

Situación en la provincia de Cádiz

Jerez de la Frontera



TOPGEA

Ingeniería Topográfica

Tlf: 671495283-660368988

E-mail: administracion@topgea.es



Diputación de Cádiz

Área de Desarrollo, Innovación y Cooperación Local
Servicio de Asistencia Municipal

Plano de situación



Camino sobre base gráfica catastral



Fichas con los siguientes aspectos:

Camino indicado por el ayuntamiento.

R. Catastral: 53020A12509010		Coordenadas Aprox. ETRS 89 HUSO 30N	
		Punto	X Y
Código o nº inventario: 14	Ancho medio aprox: 3 m	Inicio	239697 m 4060276 m
Denominación: Camino C-59	Area aprox.: 1350 m ²	Final	239838 m 4060556 m
Uso: Público sin certificar	Afecciones: Camino sin certificar.		
Titularidad: Municipal sin certificar	Descripción: Camino que inicia en el Polígono 124 Parcela 9001 y finaliza en el Polígono 125 Parcela 0021.		
Longitud aproximada: 450 m			

TOPGEA Ingeniería **Inventario de caminos No Certificado.**
Camino C-59
ELA La Barca de la Florida, Jerez de la Frontera, Campiña de Jerez

Pedro Pablo Gutiérrez Braojos I.T.topografía Nº colegiaco 8252	Firma:	Formato: A3	Plano nº: 14
	Peticionario: Diputación de Cádiz		

COLEGIO OFICIAL DE INGENIERIA GEOMÁTICA Y TOPOGRÁFICA
 VISADO : E1701774 Tra : 201702736
 16/OCT/2017
 Profesional
 Habilitación Coleg. 0008252 PEDRO PABLO GUTIERREZ BRAOJOS
 Visto por petición expresa del cliente, art. 13 Ley de Colegios Profesionales.
 Servicio Certificado por AENOR en la Norma ISO 9001:2015

Leyenda

Eje de camino

Situación en la provincia de Cádiz

Jerez de la Frontera



TOPGEA

Ingeniería Topográfica

Tlf: 671495283-660368988

E-mail: administracion@topgea.es



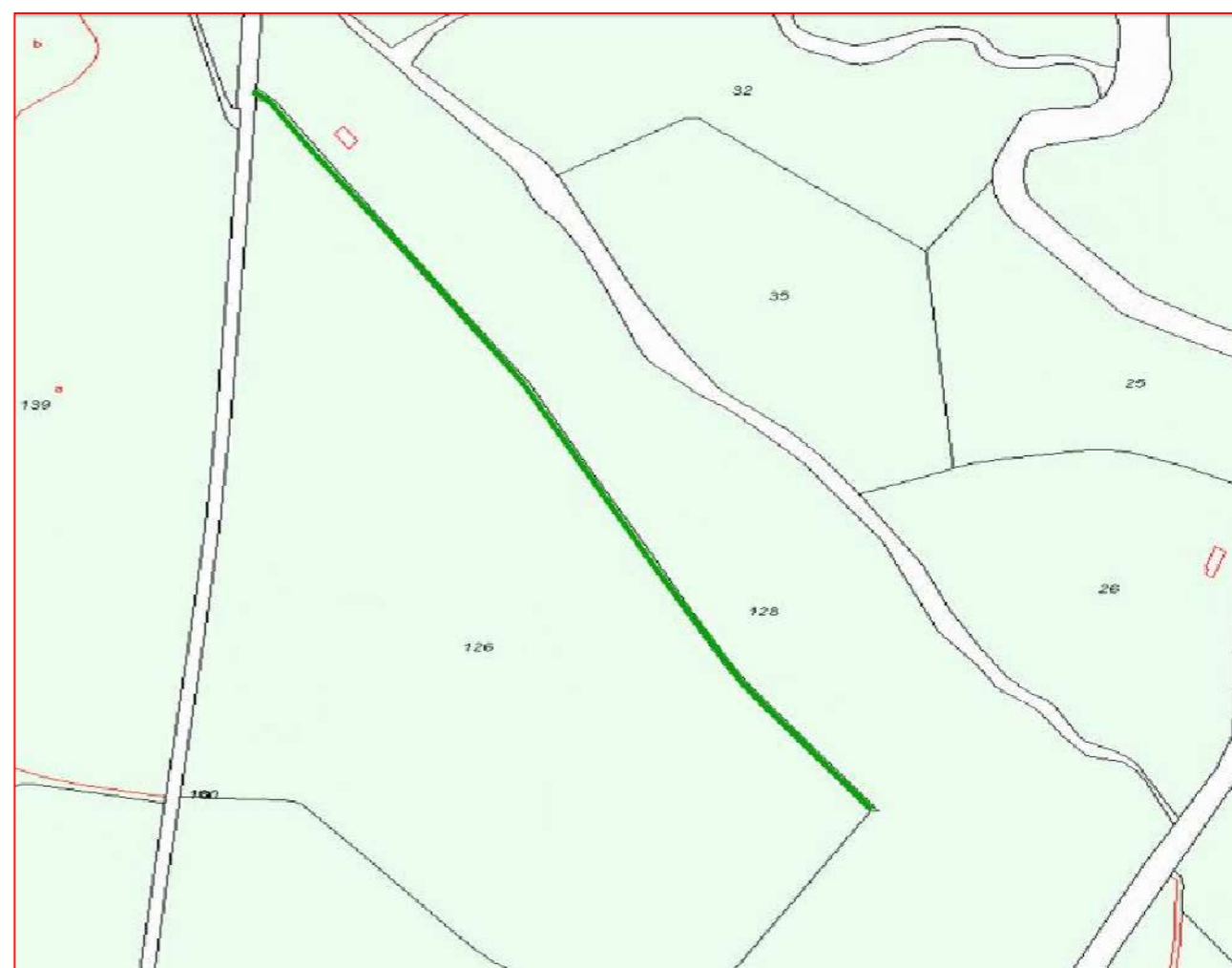
Diputación de Cádiz

Área de Desarrollo, Innovación y Cooperación Local
Servicio de Asistencia Municipal

Plano de situación



Camino sobre base gráfica catastral



Fichas con los siguientes aspectos:

Camino indicado por el ayuntamiento.

R. Catastral: 53020A13309012		Coordenadas Aprox. ETRS 89 HUSO 30N	
		Punto	X
Código o nº inventario: 15	Ancho medio aprox: 2.9 m	Inicio	238822 m
Denominación: Camino C-62-2	Area aprox.: 1902 m ²	Final	239236 m
Uso: Público sin certificar	Afecciones: Camino sin certificar.		
Titularidad: Municipal sin certificar	Descripción: Camino que inicia en el Polígono 133 Parcela 9006 y finaliza en el Polígono 133 Parcela 128.		
Longitud aproximada: 656 m			

TOPGEA Ingeniería **Inventario de caminos No Certificado.**

Camino C-62-2

ELA La Barca de la Florida, Jerez de la Frontera, Campiña de Jerez

Pedro Pablo Gutiérrez Braojos
I.T.topografía
Nº colegiaco 8252

Firma:

Peticionario:
Diputación de Cádiz

Formato:

A3

Plano nº:

15

COLEGIO OFICIAL DE INGENIERIA GEOMÁTICA Y TOPOGRÁFICA
 VISADO : E1701774 Tra : 201702736
 16/OCT/2017
 Profesional
 Habilitación Coleg. 0008252 PEDRO PABLO GUTIERREZ BRAOJOS
 Visto por petición expresa del cliente, art. 13 Ley de Colegios Profesionales.
 Servicio Certificado por AENOR en la Norma ISO 9001:2015

Leyenda

Eje de camino

Situación en la provincia de Cádiz

Jerez de la Frontera



TOPGEA

Ingeniería Topográfica

Tlf: 671495283-660368988

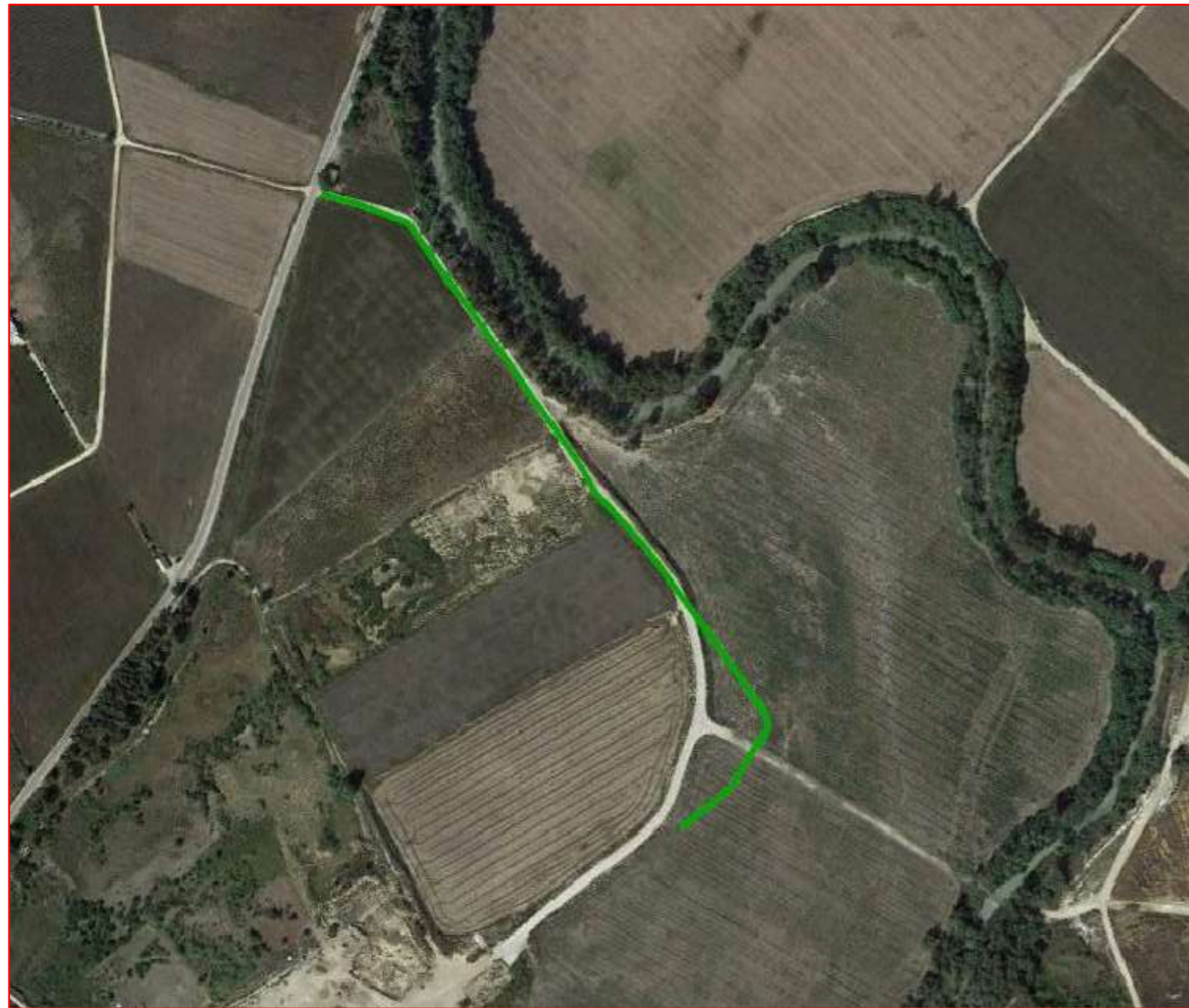
E-mail: administracion@topgea.es



Diputación de Cádiz

Área de Desarrollo, Innovación y Cooperación Local
Servicio de Asistencia Municipal

Plano de situación



Camino sobre base gráfica catastral



Fichas con los siguientes aspectos:

Camino indicado por el ayuntamiento.

R. Catastral: 53020A13509079		Coordenadas Aprox. ETRS 89 HUSO 30N	
		Punto	X
Código o nº inventario: 16	Ancho medio aprox: 5 m	Inicio	237679 m
Denominación: Camino sin nombre 5	Area aprox.: 3390 m ²	Final	237935 m
Uso: Público sin certificar	Afecciones: Camino sin certificar. En catastro es más corto.		
Titularidad: Municipal sin certificar	Descripción: Camino que inicia en el Polígono 135 Parcela 9126 y finaliza en el Polígono 135 Parcela 535.		
Longitud aproximada: 678 m			

TOPGEA Ingeniería **Inventario de caminos No Certificado.**
Camino sin nombre 5
ELA La Barca de la Florida, Jerez de la Frontera, Campiña de Jerez

Pedro Pablo Gutiérrez Braojos I.T.topografía Nº colegiaco 8252	Firma:	Formato: A3	Plano nº: 16
	Peticionario: Diputación de Cádiz		

COLEGIO OFICIAL DE INGENIERIA GEOMÁTICA Y TOPOGRÁFICA
 VISADO : E1701774 Tra : 201702736
 16/OCT/2017 Profesional
 Habilitación Coleg. 0008252 PEDRO PABLO GUTIERREZ BRAOJOS
 Visto por petición expresa del cliente, art. 13 Ley de Colegios Profesionales.
 Servicio Certificado por AENOR en la Norma ISO 9001:2015

Leyenda

Eje de camino

Situación en la provincia de Cádiz

Jerez de la Frontera



TOPGEA

Ingeniería Topográfica

Tlf: 671495283-660368988


E-mail: administracion@topgea.es



Diputación de Cádiz

Área de Desarrollo, Innovación y Cooperación Local
Servicio de Asistencia Municipal

Plano de situación



Camino sobre base gráfica catastral



Fichas con los siguientes aspectos:

Camino indicado por el ayuntamiento.

R. Catastral: 53020A13509089		Coordenadas Aprox. ETRS 89 HUSO 30N	
Código o nº inventario: 17	Ancho medio aprox: 2.5 m	Punto	X Y
Denominación: Camino C-86	Area aprox.: 1102 m ²	Inicio	237544 m 4057823 m
Uso: Público sin certificar	Afecciones: Camino sin certificar. Parte del camino es una acequia.	Final	237762 m 4057526 m
Titularidad: Municipal sin certificar	Descripción: Camino que inicia en el Polígono 135 Parcela 9126 y finaliza en el Polígono 135 Parcela 535.		
Longitud aproximada: 441 m			

TOPGEA Ingeniería **Inventario de caminos No Certificado.**
Camino C-86
ELA La Barca de la Florida, Jerez de la Frontera, Campiña de Jerez

Pedro Pablo Gutiérrez Braojos I.T.topografía Nº colegiaco 8252	Firma:	Formato:	Plano nº:
	Peticionario: Diputación de Cádiz	A3	17

COIGT
 VISADO : E1701774
 Tra. : 201702736
 16/OCT/2017
 Profesional
 Habilitación
 Coleg. 0008252 PEDRO PABLO GUTIERREZ BRAOJOS
 Visto por petición expresa del cliente, art. 13 Ley de Colegios Profesionales.
 Servicio Certificado por AENOR en la Norma ISO 9001:2015

Leyenda

Eje de camino

Situación en la provincia de Cádiz

Jerez de la Frontera



TOPGEA
Ingeniería Topográfica
Tlf: 671495283-660368988
E-mail: administracion@topgea.es



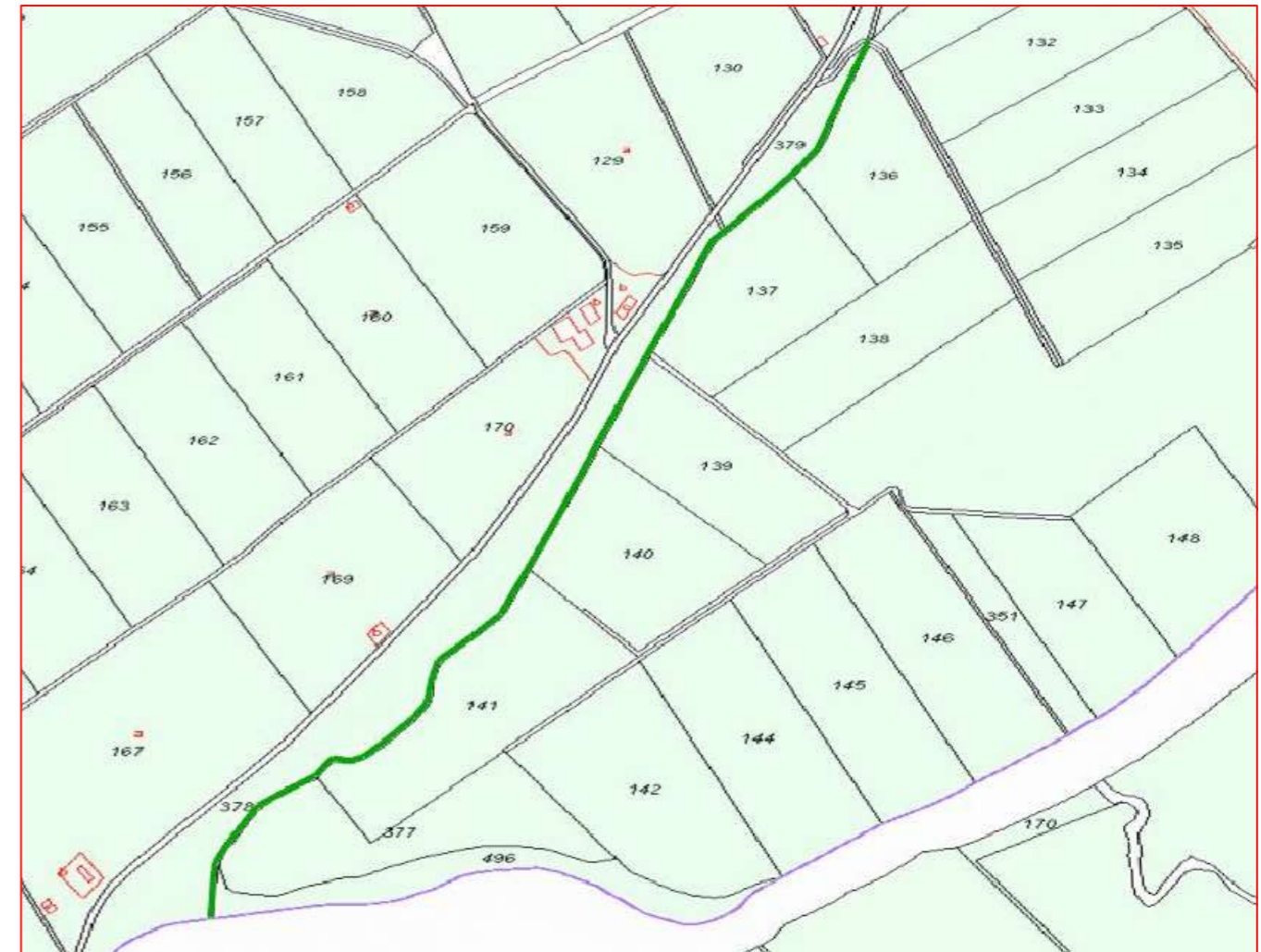
Diputación de Cádiz

Área de Desarrollo, Innovación y Cooperación Local
Servicio de Asistencia Municipal

Plano de situación



Camino sobre base gráfica catastral



Fichas con los siguientes aspectos:

Camino indicado por el ayuntamiento.

R. Catastral: 53020A13509099		Coordenadas Aprox. ETRS 89 HUSO 30N		
		Punto	X	Y
Código o nº inventario: 18	Ancho medio aprox: 4 m	Inicio	237593 m	4057860 m
Denominación: Camino sin nombre 6	Area aprox.: 4304 m ²	Final	236964 m	4057042 m
Uso: Público sin certificar	Afecciones: Camino sin certificar. Parte del camino es una acequia.			
Titularidad: Municipal sin certificar	Descripción: Camino que inicia en el Polígono 135 Parcela 9089 y finaliza en el Río Guadalete.			
Longitud aproximada: 1076 m				

TOPGEA Ingeniería **Inventario de caminos No Certificado.**
Camino sin nombre 6
ELA La Barca de la Florida, Jerez de la Frontera, Campiña de Jerez

Pedro Pablo Gutiérrez Braojos I.T.topografía Nº colegiaco 8252	Firma:	Formato: A3	Plano nº: 18
	Peticionario: Diputación de Cádiz		

COLEGIO OFICIAL DE INGENIERIA GEOMÁTICA Y TOPOGRÁFICA
 VISADO : E1701774 Tra : 201702736
 16/OCT/2017
 Profesional
 Habilitación Coleg. 0008252 PEDRO PABLO GUTIERREZ BRAOJOS
 Vísado por petición expresa del cliente, art. 13 Ley de Colegios Profesionales.
 Servicio Certificado por AENOR en la Norma ISO 9001:2015

Leyenda

Eje de camino

Situación en la provincia de Cádiz

Jerez de la Frontera



TOPGEA

Ingeniería Topográfica

Tlf: 671495283-660368988


E-mail: administracion@topgea.es



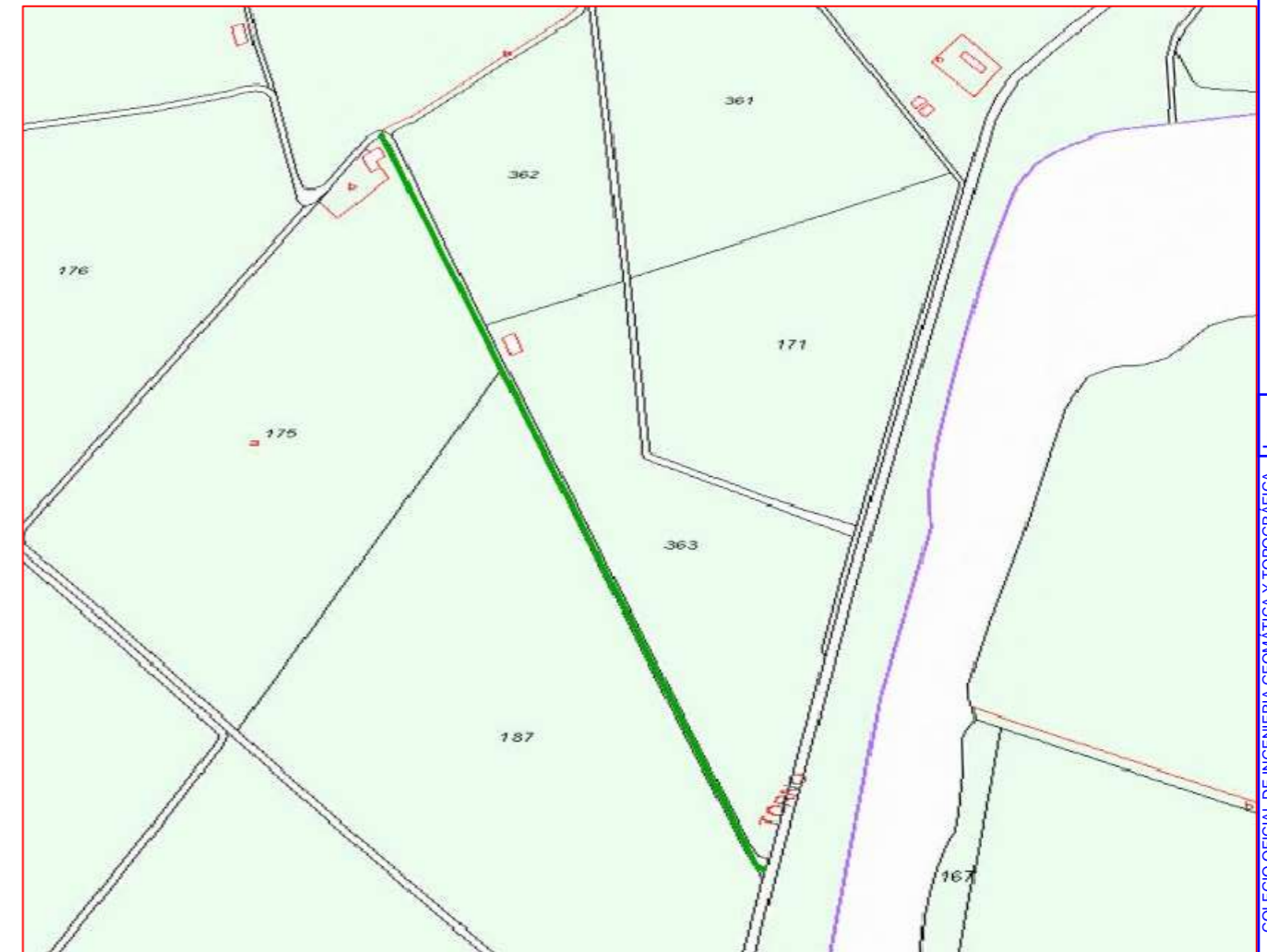
Diputación de Cádiz

Área de Desarrollo, Innovación y Cooperación Local
Servicio de Asistencia Municipal

Plano de situación



Camino sobre base gráfica catastral



Fichas con los siguientes aspectos:

R. Catastral: 53020A13509121		Coordenadas Aprox. ETRS 89 HUSO 30N		
		Punto	X	Y
Código o nº inventario: 19	Ancho medio aprox: 3.2 m	Inicio	236711 m	4056629 m
Denominación: Camino C-87	Area aprox.: 1507 m ²	Final	236500 m	4057048 m
Uso: Público sin certificar	Afecciones: Camino sin certificar.			
Titularidad: Municipal sin certificar	Descripción: Camino que inicia en el Polígono 135 Parcela 9126 y finaliza en el Polígono 135 Parcela 166.			
Longitud aproximada: 471 m				

TOPGEA Ingeniería Inventario de caminos No Certificado.

Camino C-87

ELA El Torno, Jerez de la Frontera, Campiña de Jerez

Pedro Pablo Gutiérrez Braojos
I.T.topografía
Nº colegiaco 8252

Firma:

Peticionario:
Diputación de Cádiz

Formato:

A3

Plano nº:

19

Camino indicado por el ayuntamiento.

COLEGIO OFICIAL DE INGENIERIA GEOMÁTICA Y TOPOGRÁFICA
 VISADO : E1701774 Tra : 201702736
 16/OCT/2017
 Profesional
 Habilitación Coleg. 0008252 PEDRO PABLO GUTIERREZ BRAOJOS
 Visto por petición expresa del cliente, art. 13 Ley de Colegios Profesionales.
 Servicio Certificado por AENOR en la Norma ISO 9001:2015

Leyenda

Eje de camino

Situación en la provincia de Cádiz

Jerez de la Frontera



TOPGEA

Ingeniería Topográfica

Tlf: 671495283-660368988


E-mail: administracion@topgea.es



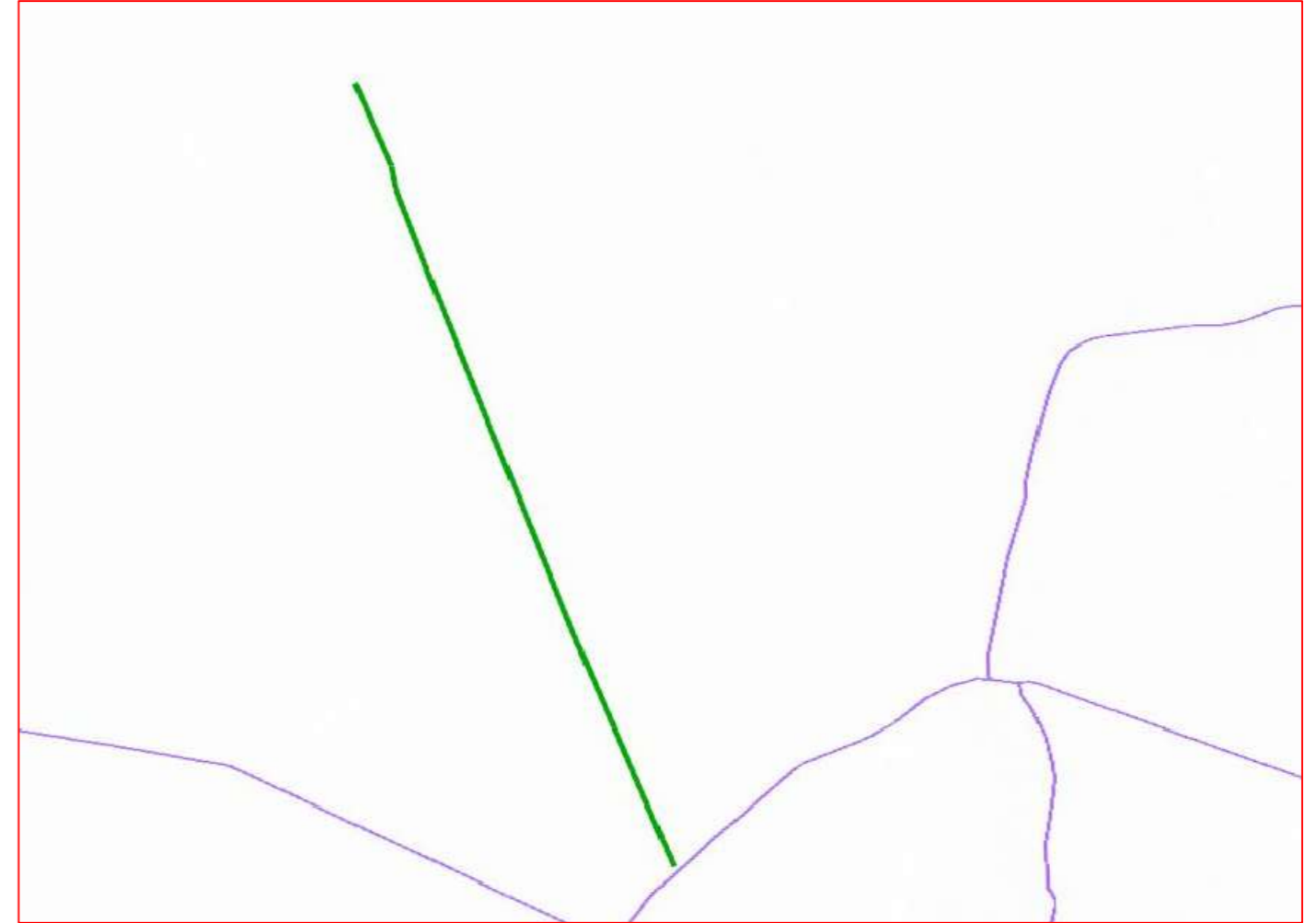
Diputación de Cádiz

Área de Desarrollo, Innovación y Cooperación Local
Servicio de Asistencia Municipal

Plano de situación



Camino sobre base gráfica catastral



Fichas con los siguientes aspectos:

R. Catastral: 53020A13509109		Coordenadas Aprox. ETRS 89 HUSO 30N	
		Punto	X
Código o nº inventario: 20	Ancho medio aprox: 2.9 m	Inicio	236279 m
Denominación: Camino C-92	Area aprox.: 3645 m ²	Final	235819 m
Uso: Público sin certificar	Afecciones: Camino sin certificar.		
Titularidad: Municipal sin certificar	Descripción: Camino que inicia en el Polígono 135 Parcela 9126 y finaliza en el Polígono 135 Parcela 9072.		
Longitud aproximada: 1257 m			

TOPGEA Ingeniería **Inventario de caminos No Certificado.**

Camino C-92

ELA El Torno, Jerez de la Frontera, Campiña de Jerez

Pedro Pablo Gutiérrez Braojos
I.T.topografía
Nº colegiaco 8252

Firma:

Peticionario:
Diputación de Cádiz

Formato:

A3

Plano nº:

20

Camino indicado por el ayuntamiento.

COIGT

COLEGIO OFICIAL DE INGENIERIA GEOMÁTICA Y TOPOGRÁFICA

VISADO : E1701774 Tra : 201702736

16/OCT/2017

Habilitación Profesional

COLEG. 0008252 PEDRO PABLO GUTIERREZ BRAOJOS

Visado por petición expresa del cliente, art. 13 Ley de Colegios Profesionales.

Servicio Certificado por AENOR en la Norma ISO 9001:2015

Leyenda

Eje de camino

Situación en la provincia de Cádiz

Jerez de la Frontera



TOPGEA

Ingeniería Topográfica

Tlf: 671495283-660368988


E-mail: administracion@topgea.es



Diputación de Cádiz

Área de Desarrollo, Innovación y Cooperación Local
Servicio de Asistencia Municipal

Plano de situación



Camino sobre base gráfica catastral



Fichas con los siguientes aspectos:

Camino indicado por el ayuntamiento.

R. Catastral: 53020A13509119		Coordenadas Aprox. ETRS 89 HUSO 30N	
		Punto	X
Código o nº inventario: 21	Ancho medio aprox: 2.6 m	Inicio	234543 m
Denominación: Camino C-98	Area aprox.: 3510 m ²	Final	235685 m
Uso: Público sin certificar	Afecciones: Camino sin certificar.		
Titularidad: Municipal sin certificar	Descripción: Camino que inicia en el núcleo urbano de El Torno y finaliza en el Polígono 135 Parcela 9124.		
Longitud aproximada: 1350 m			

TOPGEA Ingeniería Inventario de caminos No Certificado.

Camino C-98

ELA El Torno, Jerez de la Frontera, Campiña de Jerez

Pedro Pablo Gutiérrez Braojos
I.T.topografía
Nº colegiaco 8252

Firma:

Peticionario:
Diputación de Cádiz

Formato:

A3

Plano nº:

21

COLEGIO OFICIAL DE INGENIERIA GEOMÁTICA Y TOPOGRÁFICA
 VISADO: E1701774 Tra.: 201702736
 16/09/2017
 Profesional
 Habilitación Coleg. 0008252 PEDRO PABLO GUTIERREZ BRAOJOS
 Visto por petición expresa del cliente, art. 13 Ley de Colegios Profesionales.
 Servicio Certificado por AENOR en la Norma ISO 9001:2015

Leyenda

Eje de camino



TOPGEA

Ingeniería Topográfica

Tlf: 671495283-660368988

E-mail: administracion@topgea.es



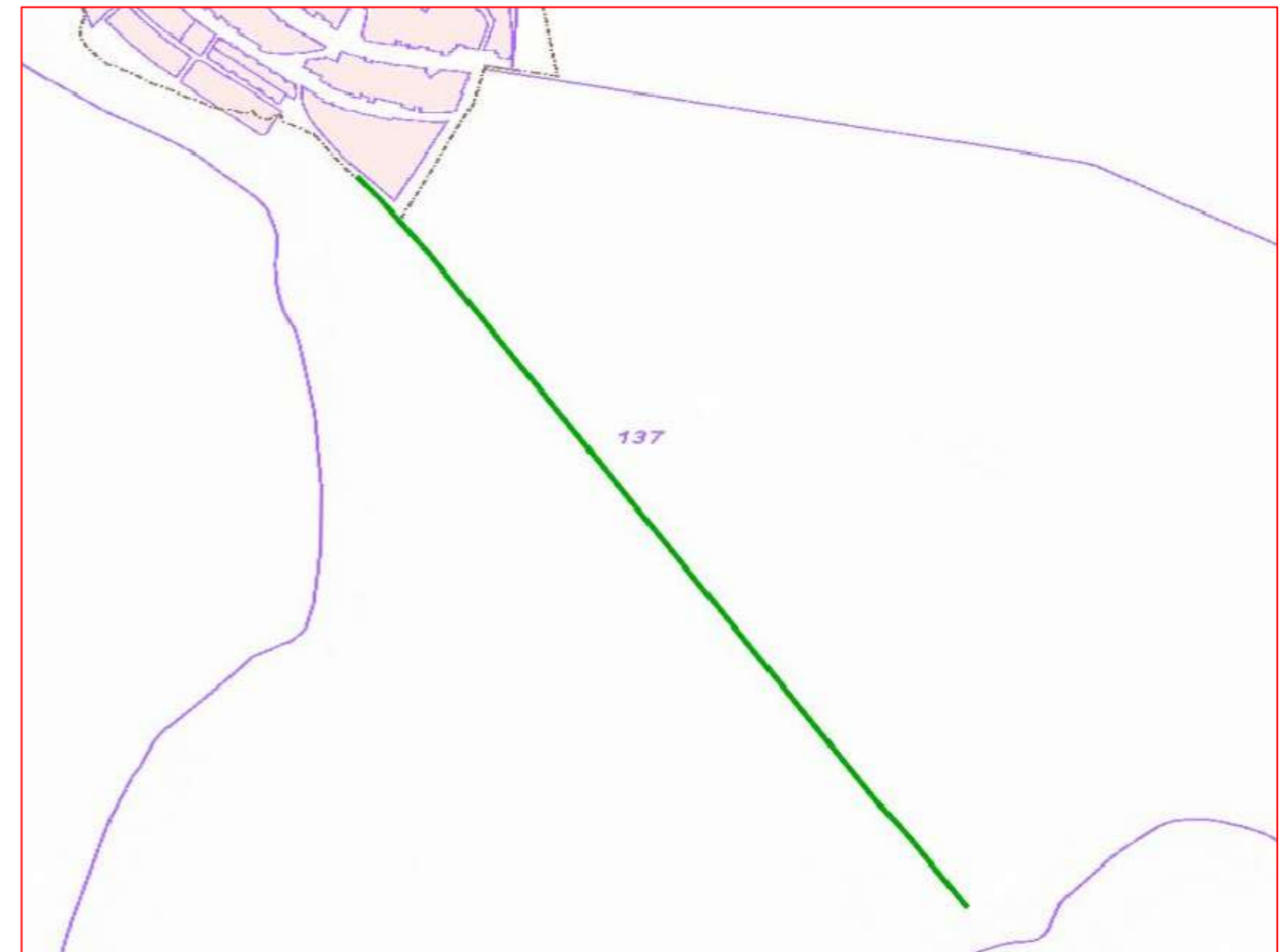
Diputación de Cádiz

Área de Desarrollo, Innovación y Cooperación Local
Servicio de Asistencia Municipal

Plano de situación



Camino sobre base gráfica catastral



Fichas con los siguientes aspectos:

Camino indicado por el ayuntamiento.

R. Catastral: 53020A13709044		Coordenadas Aprox. ETRS 89 HUSO 30N	
		Punto	X
Código o nº inventario: 22	Ancho medio aprox: 4 m	Inicio	234550 m
Denominación: Camino C-100	Area aprox.: 5568 m ²	Final	235412 m
Uso: Público sin certificar	Afecciones: Camino sin certificar.		
Titularidad: Municipal sin certificar	Descripción: Camino que inicia en el núcleo urbano de El Torno y finaliza en el Polígono 137 Parcela 9028.		
Longitud aproximada: 1392 m			

TOPGEA Ingeniería **Inventario de caminos No Certificado.**

Camino C-100

ELA El Torno, Jerez de la Frontera, Campiña de Jerez

Pedro Pablo Gutiérrez Braojos
I.T.topografía
Nº colegiaco 8252

Firma:

Peticionario:
Diputación de Cádiz

Formato:

A3

Plano nº:

22

COLEGIO OFICIAL DE INGENIERIA GEOMÁTICA Y TOPOGRÁFICA
 VISADO : E1701774 Tra. : 201702736
 16/OCT/2017
 Habilitación Profesional
 Coleg. 0008252 PEDRO PABLO GUTIERREZ BRAOJOS
 Vísado por petición expresa del cliente, art. 13 Ley de Colegios Profesionales.
 Servicio Certificado por AENOR en la Norma ISO 9001:2015

Leyenda

Eje de camino

Situación en la provincia de Cádiz

Jerez de la Frontera



TOPGEA

Ingeniería Topográfica

Tlf: 671495283-660368988


E-mail: administracion@topgea.es



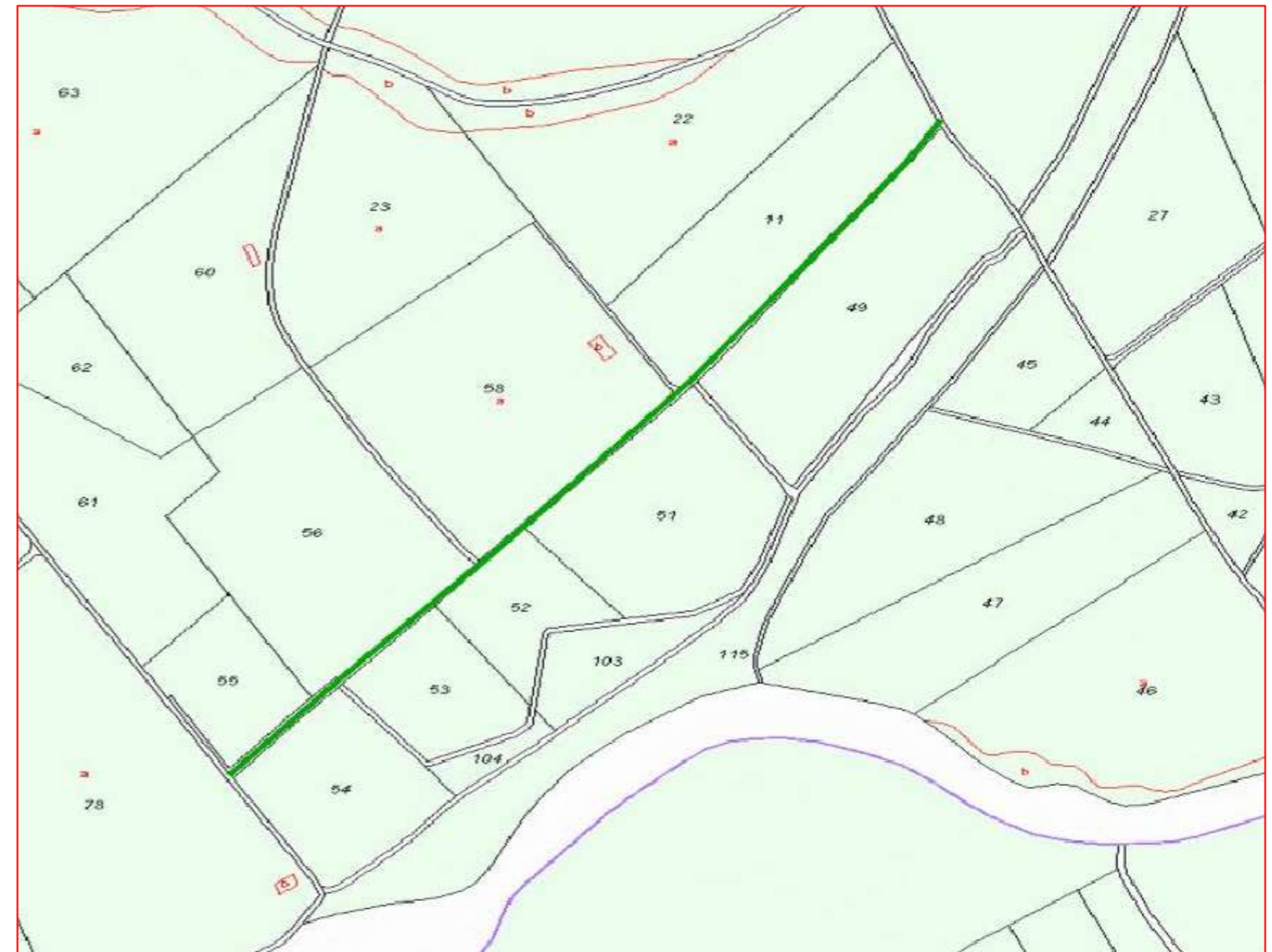
Diputación de Cádiz

Área de Desarrollo, Innovación y Cooperación Local
Servicio de Asistencia Municipal

Plano de situación



Camino sobre base gráfica catastral



Fichas con los siguientes aspectos:

Camino indicado por el ayuntamiento.

R. Catastral: 53020A13709024		Coordenadas Aprox. ETRS 89 HUSO 30N		
		Punto	X	Y
Código o nº inventario: 23	Ancho medio aprox: 3.8 m	Inicio	235336 m	4055477 m
Denominación: Camino C-95	Area aprox.: 2781 m ²	Final	235887 m	4055951 m
Uso: Público sin certificar	Afecciones: Camino sin certificar.			
Titularidad: Municipal sin certificar	Descripción: Camino que inicia en el Polígono 137 Parcela 9044 y finaliza en el Polígono 137 Parcela 9013.			
Longitud aproximada: 732 m				

TOPGEA Ingeniería **Inventario de caminos No Certificado.**

Camino C-95

ELA El Torno, Jerez de la Frontera, Campiña de Jerez

Pedro Pablo Gutiérrez Braojos
I.T.topografía
Nº colegiaco 8252

Firma:

Peticionario:
Diputación de Cádiz

Formato:

A3

Plano nº:

23

COLEGIO OFICIAL DE INGENIERIA GEOMÁTICA Y TOPOGRÁFICA
 VISADO : E1701774 Tra. : 201702736
 16/OCT/2017
 Profesional
 Habilitación Coleg. 0008252 PEDRO PABLO GUTIERREZ BRAOJOS
 Visto por petición expresa del cliente, art. 13 Ley de Colegios Profesionales.
 Servicio Certificado por AENOR en la Norma ISO 9001:2015

Leyenda

Eje de camino



TOPGEA

Ingeniería Topográfica

Tlf: 671495283-660368988

E-mail: administracion@topgea.es

Diputación de Cádiz

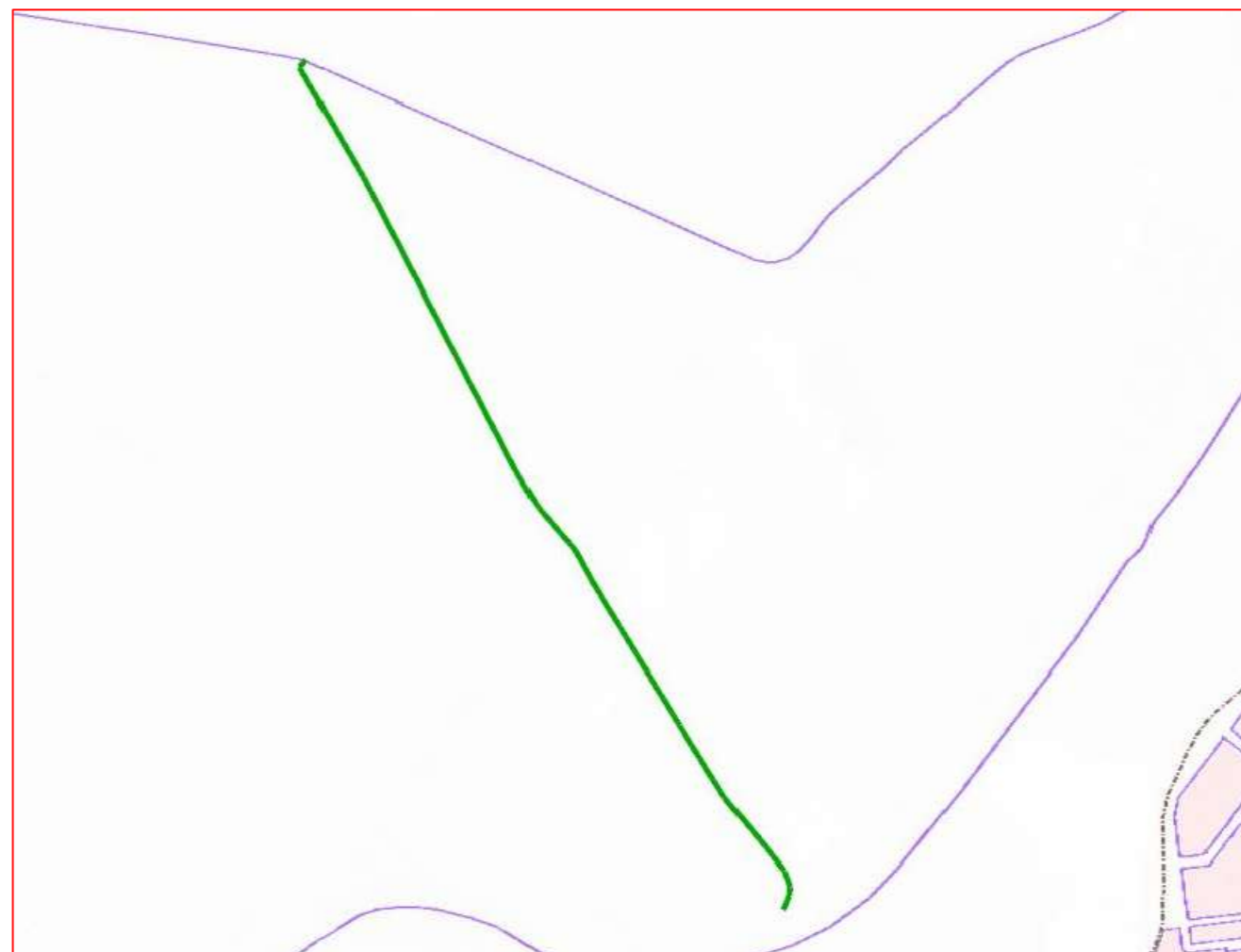
Área de Desarrollo, Innovación y Cooperación Local

Servicio de Asistencia Municipal

Plano de situación



Camino sobre base gráfica catastral



Fichas con los siguientes aspectos:

R. Catastral: 53020A13709013		Coordenadas Aprox. ETRS 89 HUSO 30N	
		Punto	X
Código o nº inventario: 24	Ancho medio aprox: 5 m	Inicio	235647 m
Denominación: Camino C-95-2	Area aprox.: 5615 m ²	Final	236165 m
Uso: Público sin certificar	Afecciones: Camino sin certificar.		
Titularidad: Municipal sin certificar	Descripción: Camino que inicia en el Polígono 135 Parcela 9126 y finaliza en el Río Guadalete.		
Longitud aproximada: 1123 m			

TOPGEA Ingeniería **Inventario de caminos No Certificado.**

Camino C-95-2

ELA El Torno, Jerez de la Frontera, Campiña de Jerez

Pedro Pablo Gutiérrez Braojos
I.T.topografía
Nº colegiaco 8252

Firma:

Peticionario:
Diputación de Cádiz

Formato:

A3

Plano nº:

24

Camino indicado por el ayuntamiento.

COIGT

VISADO : E1701774

Tra. : 201702736

16/OCT/2017

Habilitación Profesional

COLEGIO OFICIAL DE INGENIERIA GEOMÁTICA Y TOPOGRÁFICA

COLEG. 0008252 PEDRO PABLO GUTIERREZ BRAOJOS

Visado por petición expresa del cliente, art. 13 Ley de Colegios Profesionales.

Servicio Certificado por AENOR en la Norma ISO 9001:2015

Leyenda

Eje de camino

Situación en la provincia de Cádiz

Jerez de la Frontera



TOPGEA

Ingeniería Topográfica

Tlf: 671495283-660368988

E-mail: administracion@topgea.es



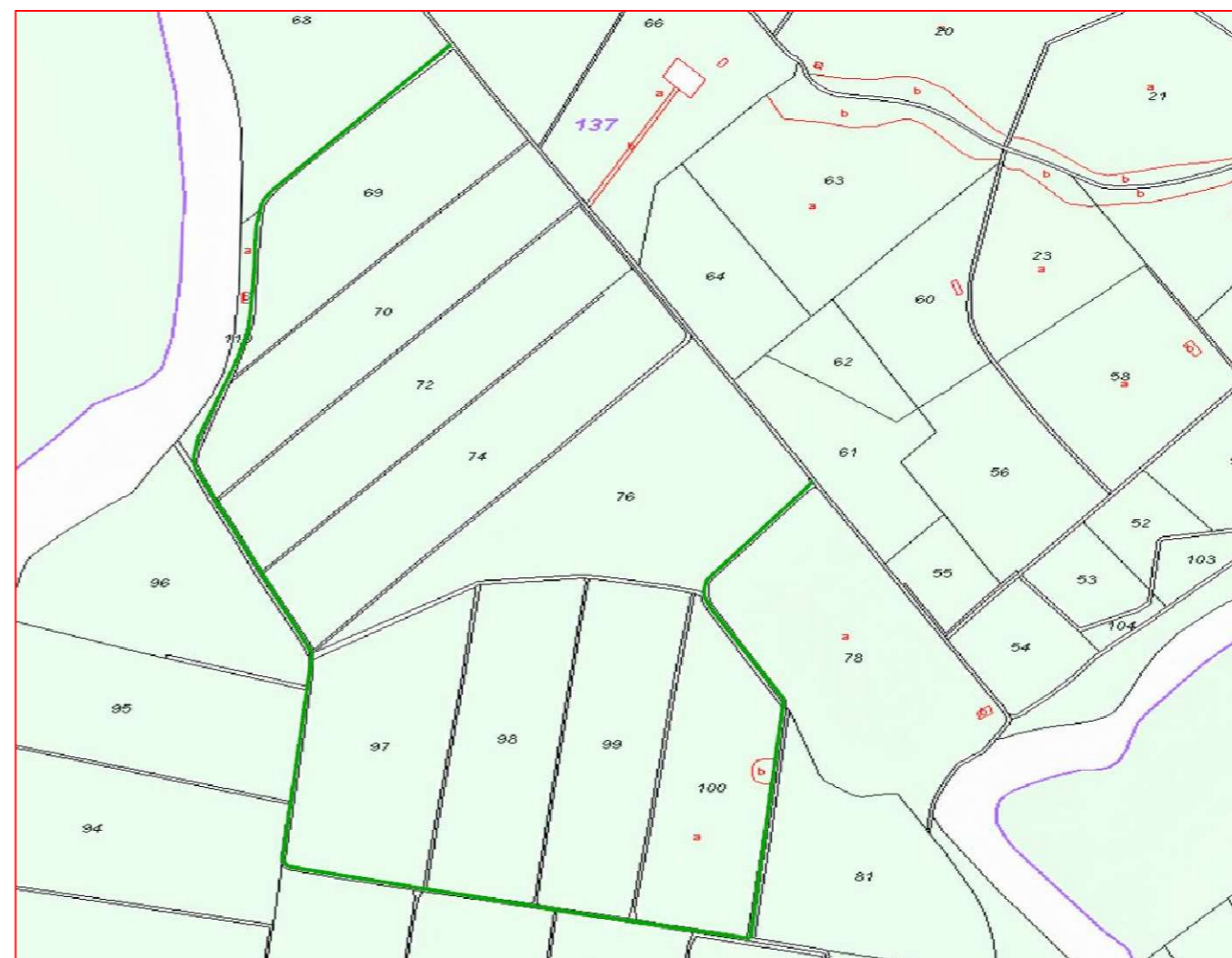
Diputación de Cádiz

Área de Desarrollo, Innovación y Cooperación Local
Servicio de Asistencia Municipal

Plano de situación



Camino sobre base gráfica catastral



Fichas con los siguientes aspectos:

R. Catastral: 53020A13709042, 53020A13709045		Coordenadas Aprox. ETRS 89 HUSO 30N	
Código o nº inventario: 25	Ancho medio aprox: 3.2 m	Punto	X Y
Denominación: Camino C-101 y C-102	Area aprox.: 6960 m ²	Inicio	234796 m 4056162 m
Uso: Público sin certificar	Afecciones: Camino sin certificar.	Final	235194 m 4055651 m
Titularidad: Municipal sin certificar	Descripción: Camino que inicia en el Polígono 137 Parcela 9044, discurre por varias parcelas del Polígono 137 y finaliza en el mismo camino donde inicia.		
Longitud aproximada: 2175 m			

TOPGEA Ingeniería **Inventario de caminos No Certificado.**

Camino C-101 y C-102
ELA El Torno, Jerez de la Frontera, Campiña de Jerez

Pedro Pablo Gutiérrez Braojos
I.T.topografía
Nº colegiaco 8252

Firma:

Peticionario:
Diputación de Cádiz

Formato:

A3

Plano nº:

25

Camino indicado por el ayuntamiento.

COIGT

COLEGIO OFICIAL DE INGENIERIA GEOMÁTICA Y TOPOGRÁFICA

VISADO : E1701774 Tra : 201702736

16/OCT/2017

Habilitación Profesional Coleg. 0008252 PEDRO PABLO GUTIERREZ BRAOJOS

Visto por petición expresa del cliente, art. 13 Ley de Colegios Profesionales.

Servicio Certificado por AENOR en la Norma ISO 9001:2015

Leyenda

Eje de camino

Situación en la provincia de Cádiz

Jerez de la Frontera



TOPGEA

Ingeniería Topográfica

Tlf: 671495283-660368988

E-mail: administracion@topgea.es



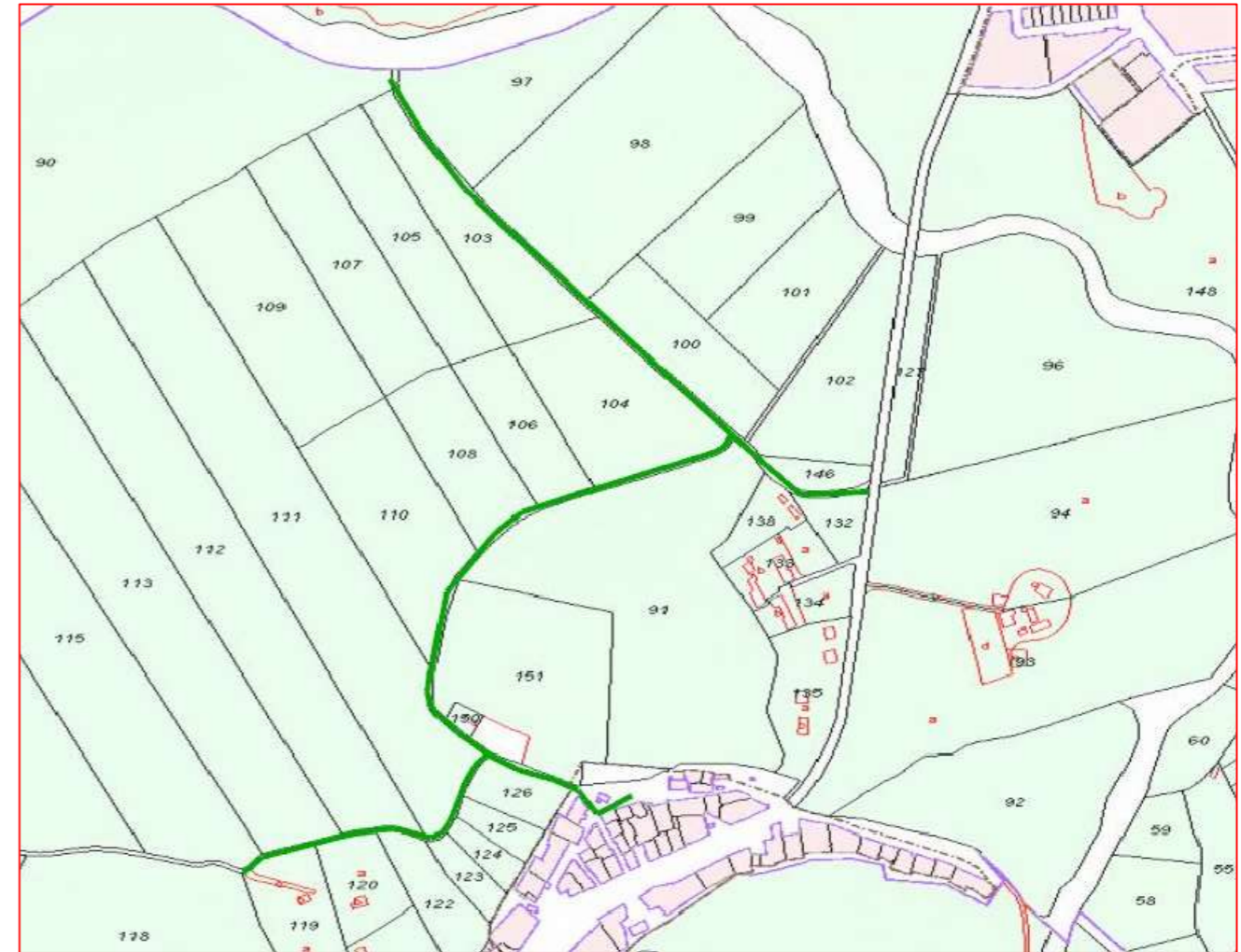
Diputación de Cádiz

Área de Desarrollo, Innovación y Cooperación Local
Servicio de Asistencia Municipal

Plano de situación



Camino sobre base gráfica catastral



Fichas con los siguientes aspectos:

Camino indicado por el ayuntamiento.

R. Catastral: 53020A13609009, 53020A13609015		Coordenadas Aprox. ETRS 89 HUSO 30N	
Código o nº inventario: 26	Ancho medio aprox: 3.4 m	Punto	X Y
Denominación: Camino C-124, C-125 y C-124-3	Area aprox.: 5905 m ²	Inicio	236453 m 4054982 m
Uso: Público sin certificar	Afecciones: Camino sin certificar.	Final	235838 m 4054635 m
Titularidad: Municipal sin certificar	Descripción: Camino con varios ramales que inicia en la Carretera del Alamillo y finaliza en la misma tras pasar por la Barriada de Torrejera Baja.		
Longitud aproximada: 1737 m			

TOPGEA Ingeniería **Inventario de caminos No Certificado.**

Camino C-124, C-125 y C-124-3

ELA Torrejera, Jerez de la Frontera, Campiña de Jerez

Pedro Pablo Gutiérrez Braojos
I.T.topografía
Nº colegiaco 8252

Firma:

Peticionario:
Diputación de Cádiz

Formato:

A3

Plano nº:

26

COLEGIO OFICIAL DE INGENIERIA GEOMÁTICA Y TOPOGRÁFICA
 VISADO : E1701774 Tra. : 201702736
 16/OCT/2017
 Profesional
 Habilitación Coleg. 0008252 PEDRO PABLO GUTIERREZ BRAOJOS
 Visto por petición expresa del cliente, art. 13 Ley de Colegios Profesionales.
 Servicio Certificado por AENOR en la Norma ISO 9001:2015

Leyenda

Eje de camino

Situación en la provincia de Cádiz

Jerez de la Frontera



TOPGEA

Ingeniería Topográfica

Tlf: 671495283-660368988

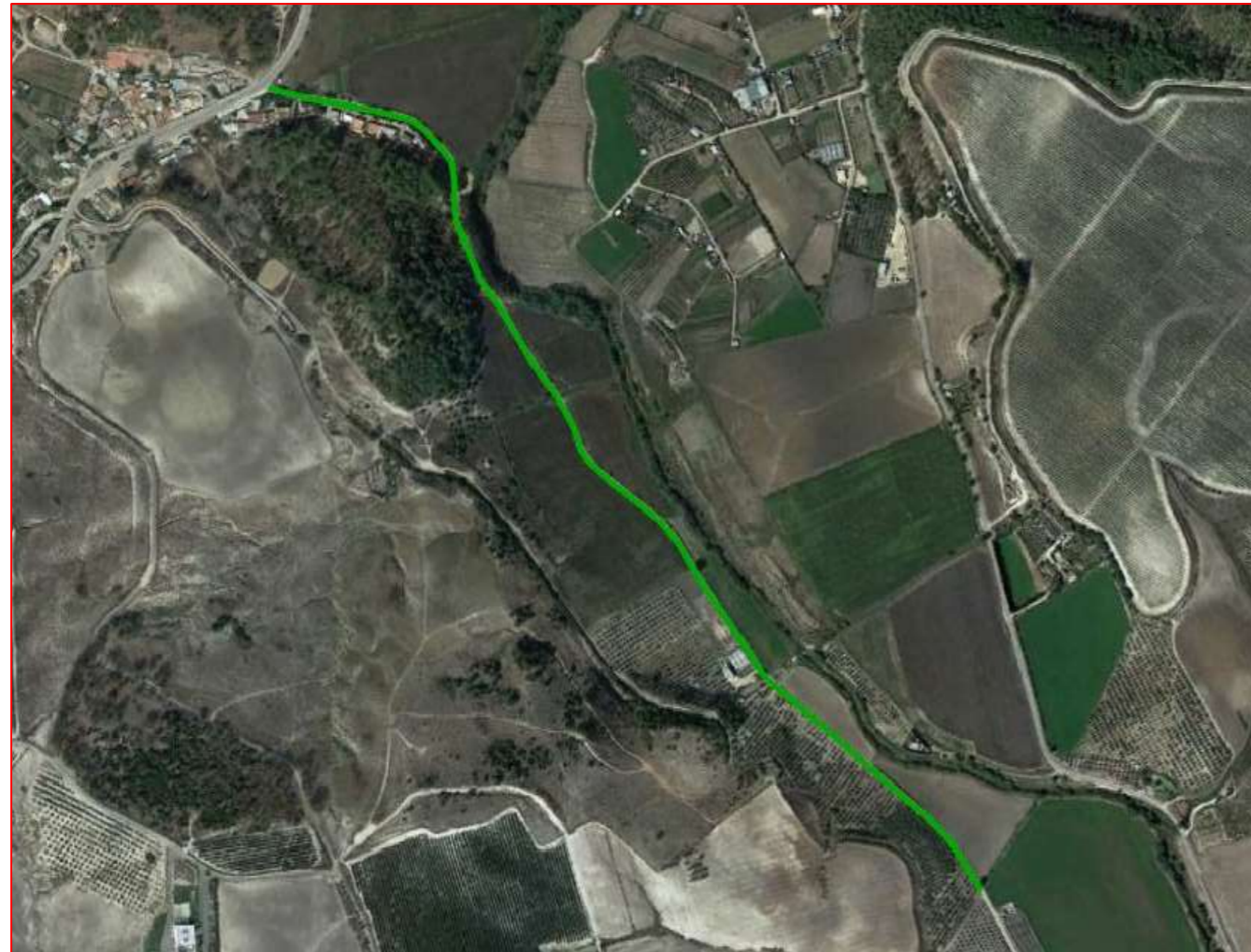
E-mail: administracion@topgea.es



Diputación de Cádiz

Área de Desarrollo, Innovación y Cooperación Local
Servicio de Asistencia Municipal

Plano de situación



Camino sobre base gráfica catastral



Fichas con los siguientes aspectos:

Camino indicado por el ayuntamiento.

R. Catastral: Sin referencia catastral.		Coordenadas Aprox. ETRS 89 HUSO 30N	
		Punto	X
Código o nº inventario: 27	Ancho medio aprox: 3 m	Inicio	236369 m
Denominación: Camino C-127	Area aprox.: 4119 m ²	Final	237209 m
Uso: Público sin certificar	Afecciones: Camino sin certificar.		
Titularidad: Municipal sin certificar	Descripción: Camino que inicia en la Barriada de Torrejera Baja y va hacia el sureste pasando por las Parcelas 04, 56, 58, 57 y 06 del Polígono 72.		
Longitud aproximada: 1373 m			

TOPGEA Ingeniería **Inventario de caminos No Certificado.**

Camino C-127

ELA Torrejera, Jerez de la Frontera, Campiña de Jerez

Pedro Pablo Gutiérrez Braojos
I.T.topografía
Nº colegiaco 8252

Firma:

Peticionario:
Diputación de Cádiz

Formato:

A3

Plano nº:

27

COLEGIO OFICIAL DE INGENIERIA GEOMÁTICA Y TOPOGRÁFICA
 VISADO : E1701774 Tra. : 201702736
 16/OCT/2017
 Profesional
 Habilitación Coleg. 0008252 PEDRO PABLO GUTIERREZ BRAOJOS
 Visto por petición expresa del cliente, art. 13 Ley de Colegios Profesionales.
 Servicio Certificado por AENOR en la Norma ISO 9001:2015

Leyenda

Eje de camino

Situación en la provincia de Cádiz

Jerez de la Frontera

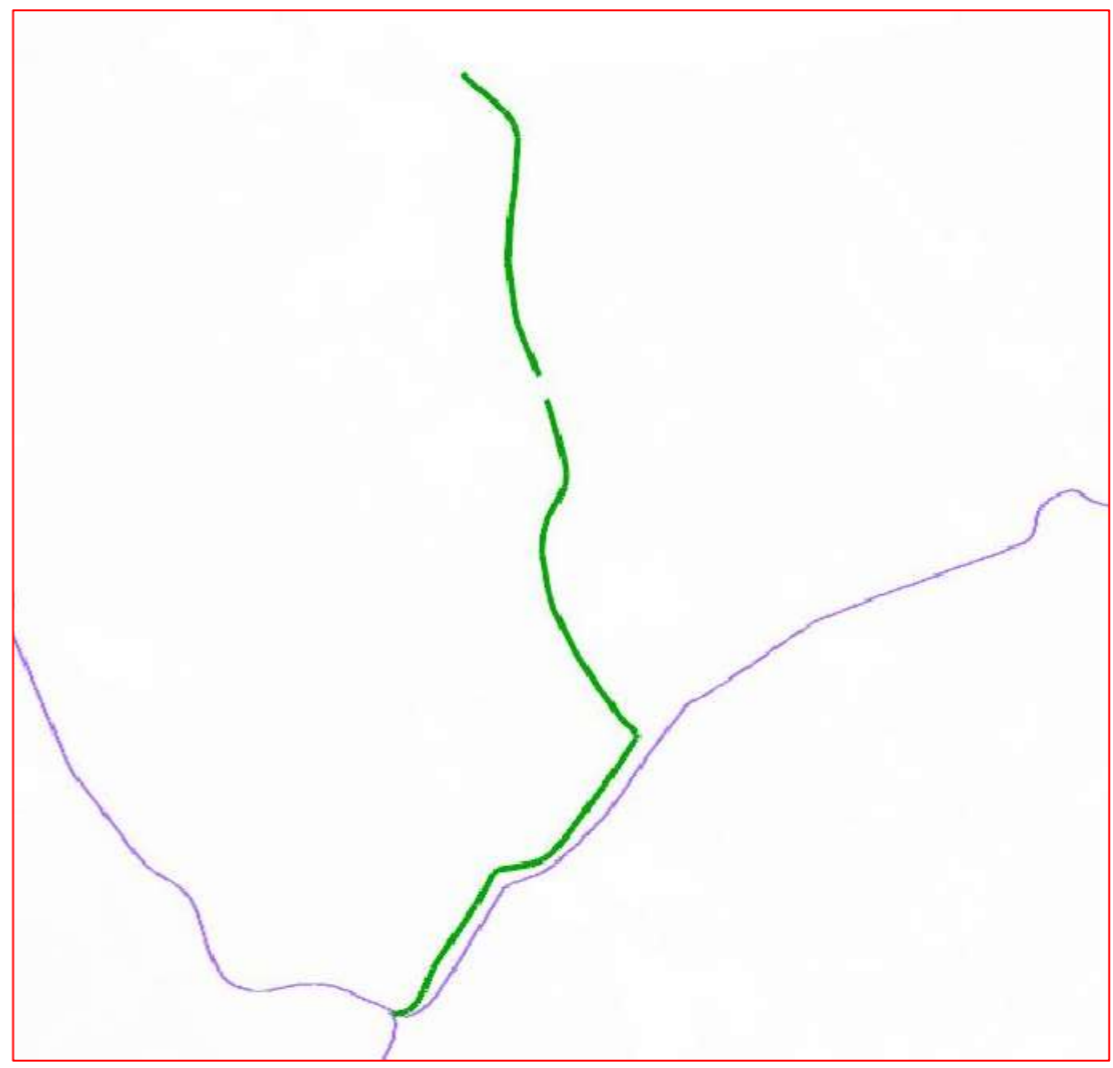


TOPGEA
 Ingeniería Topográfica
 Tlf: 671495283-660368988
 E-mail: administracion@topgea.es

Diputación de Cádiz | Área de Desarrollo, Innovación y Cooperación Local
 Servicio de Asistencia Municipal

Plano de situación

Camino sobre base gráfica catastral



Fichas con los siguientes aspectos:

Camino indicado por el ayuntamiento.

R. Catastral: 53020A13609025		Coordenadas Aprox. ETRS 89 HUSO 30N	
		Punto	X Y
Código o nº inventario: 28	Ancho medio aprox: 2.8 m	Inicio	238103 m 4053041 m
Denominación: Camino C-79-1	Area aprox.: 5171 m²	Final	238267 m 4054632 m
Uso: Público sin certificar	Afecciones: Camino sin certificar. Hay tramos que son acequias.		
Titularidad: Municipal sin certificar	Descripción: Camino que inicia en el Polígono 72 Parcela 9007 y finaliza en el Polígono 136 Parcela 86.		
Longitud aproximada: 1847 m			

TOPGEA Ingeniería **Inventario de caminos No Certificado.**
 Camino C-79-1
 ELA Torrejera, Jerez de la Frontera, Campiña de Jerez

Pedro Pablo Gutiérrez Braojos I.T.topografía Nº colegiaco 8252	Firma:	Formato:	Plano nº:
	Peticionario: Diputación de Cádiz	A3	28

COLEGIO OFICIAL DE INGENIERIA GEOMÁTICA Y TOPOGRÁFICA
 VISADO : E1701774 Tra : 201702736
 16/OCT/2017
 Profesional
 Habilitación Coleg. 0008252 PEDRO PABLO GUTIERREZ BRAOJOS
 Visto por petición expresa del cliente, art. 13 Ley de Colegios Profesionales.
 Servicio Certificado por AENOR en la Norma ISO 9001:2015

Leyenda

Eje de camino

Situación en la provincia de Cádiz

Jerez de la Frontera



TOPGEA

Ingeniería Topográfica

Tlf: 671495283-660368988


E-mail: administracion@topgea.es



Diputación de Cádiz

Área de Desarrollo, Innovación y Cooperación Local
Servicio de Asistencia Municipal

Plano de situación



Camino sobre base gráfica catastral



Fichas con los siguientes aspectos:

R. Catastral: 53020A13609006		Coordenadas Aprox. ETRS 89 HUSO 30N	
		Punto	X
Código o nº inventario: 29	Ancho medio aprox: 2.7 m	Inicio	237170 m
Denominación: Camino C-74	Area aprox.: 1873 m ²	Final	237698 m
Uso: Público sin certificar	Afecciones: Camino sin certificar.		
Titularidad: Municipal sin certificar	Descripción: Camino que inicia en la Carretera del Alamillo y finaliza en el Polígono 136 Parcela 9004.		
Longitud aproximada: 694 m			

TOPGEA Ingeniería **Inventario de caminos No Certificado.**

Camino C-74

ELA Torrejera, Jerez de la Frontera, Campiña de Jerez

Pedro Pablo Gutiérrez Braojos
I.T.topografía
Nº colegiaco 8252

Firma:

Peticionario:
Diputación de Cádiz

Formato:

A3

Plano nº:

29

Camino indicado por el ayuntamiento.

COLEGIO OFICIAL DE INGENIERIA GEOMÁTICA Y TOPOGRÁFICA
 VISADO : E1701774 Tra : 201702736
 16/OCT/2017
 Profesional
 Habilitación Coleg. 0008252 PEDRO PABLO GUTIERREZ BRAOJOS
 Visto por petición expresa del cliente, art. 13 Ley de Colegios Profesionales.
 Servicio Certificado por AENOR en la Norma ISO 9001:2015

Leyenda

Eje de camino

Situación en la provincia de Cádiz

Jerez de la Frontera



TOPGEA

Ingeniería Topográfica

Tlf: 671495283-660368988

E-mail: administracion@topgea.es



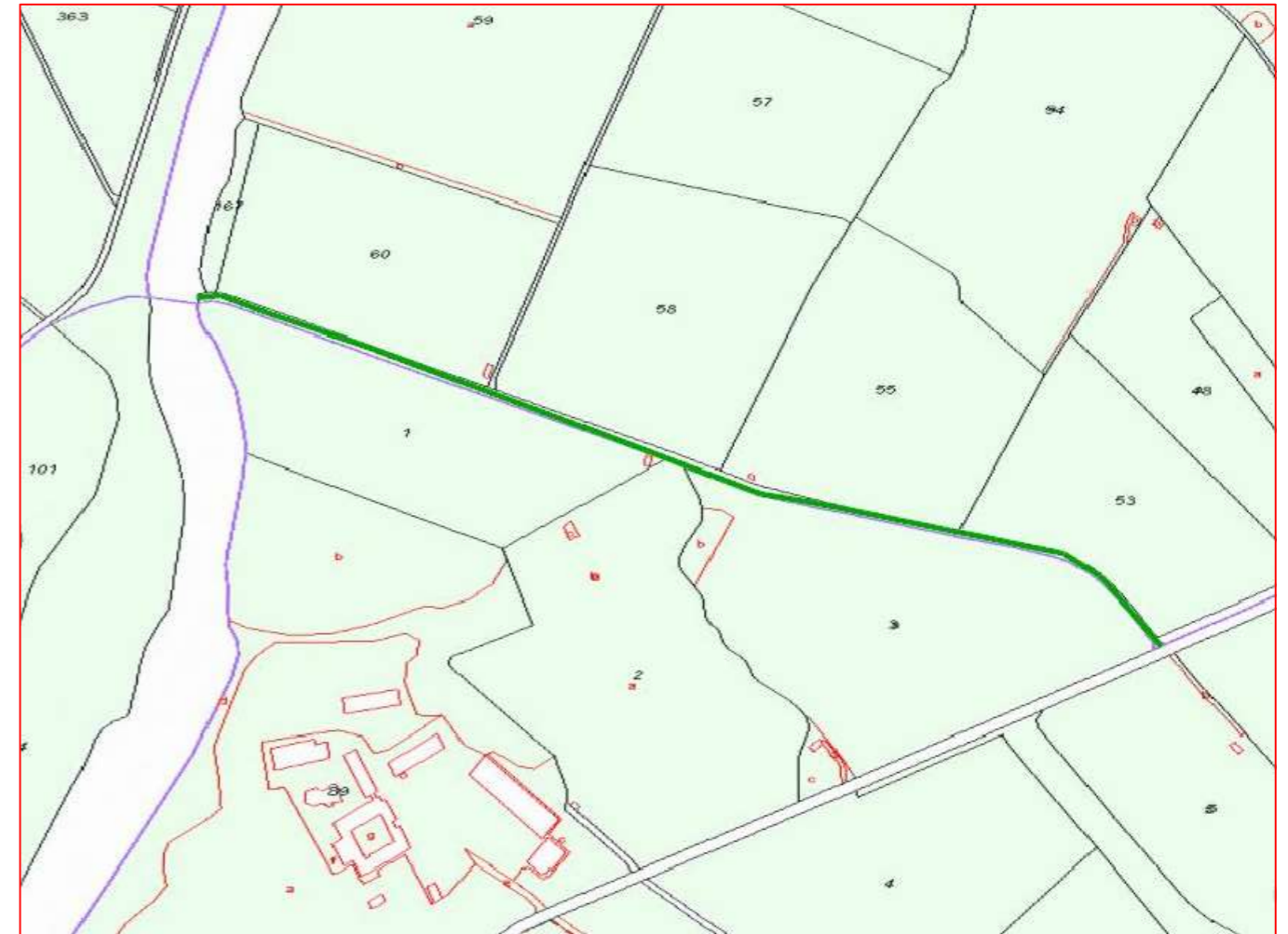
Diputación de Cádiz

Área de Desarrollo, Innovación y Cooperación Local
Servicio de Asistencia Municipal

Plano de situación



Camino sobre base gráfica catastral



Fichas con los siguientes aspectos:

Camino indicado por el ayuntamiento.

R. Catastral: 53020A13309021		Coordenadas Aprox. ETRS 89 HUSO 30N	
		Punto	X
Código o nº inventario: 30	Ancho medio aprox: 3 m	Inicio	237628 m
Denominación: Camino C-70	Area aprox.: 2781 m ²	Final	236791 m
Uso: Público sin certificar	Afecciones: Camino sin certificar.		
Titularidad: Municipal sin certificar	Descripción: Camino que inicia en la Carretera del Alamillo y finaliza en el Polígono 133 Parcela 9001 en el Río Guadalete.		
Longitud aproximada: 927 m			

TOPGEA Ingeniería **Inventario de caminos No Certificado.**

Camino C-70

ELA Torrejera, Jerez de la Frontera, Campiña de Jerez

Pedro Pablo Gutiérrez Braojos
I.T.topografía
Nº colegiaco 8252

Firma:

Peticionario:
Diputación de Cádiz

Formato:

A3

Plano nº:

30

COIGT

VISADO : E1701774

Tra : 201702736

16/OCT/2017

Habilitación Profesional

Coleg. 0008252 PEDRO PABLO GUTIERREZ BRAOJOS

Visado por petición expresa del cliente, art. 13 Ley de Colegios Profesionales.

Servicio Certificado por AENOR en la Norma ISO 9001:2015

Leyenda

Eje de camino

Situación en la provincia de Cádiz

Jerez de la Frontera



TOPGEA

Ingeniería Topográfica

Tlf: 671495283-660368988

E-mail: administracion@topgea.es



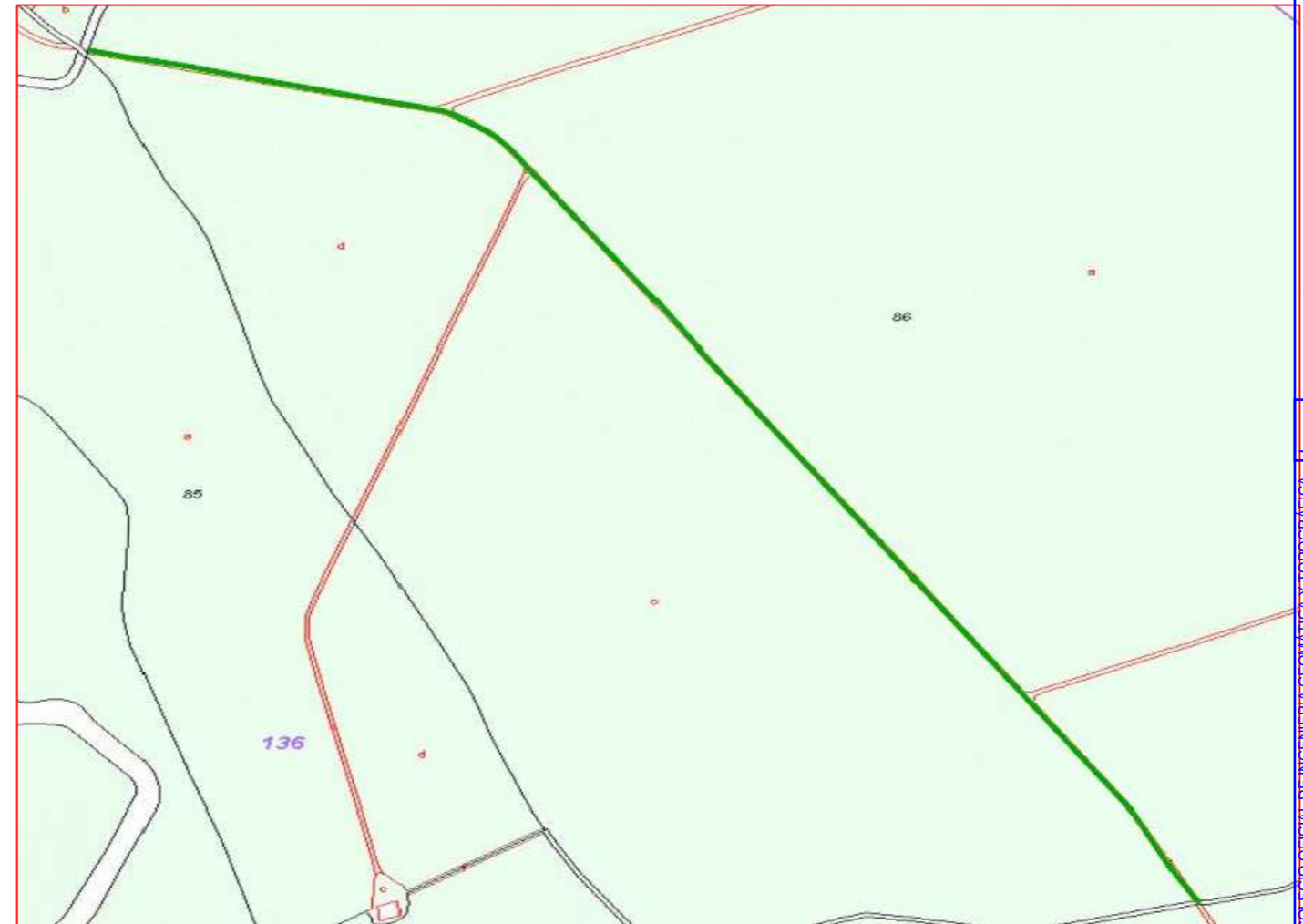
Diputación de Cádiz

Área de Desarrollo, Innovación y Cooperación Local
Servicio de Asistencia Municipal

Plano de situación



Camino sobre base gráfica catastral



Fichas con los siguientes aspectos:

Camino indicado por el ayuntamiento.

R. Catastral: Sin referencia catastral.		Coordenadas Aprox. ETRS 89 HUSO 30N	
		Punto	X
Código o nº inventario: 31	Ancho medio aprox: 3 m	Inicio	237709 m
Denominación: Camino sin nombre 7	Area aprox.: 4491 m ²	Final	238823 m
Uso: Público sin certificar	Afecciones: Camino sin certificar.		
Titularidad: Municipal sin certificar	Descripción: Camino que parece ser una continuación del C-74 y que discurre por el Polígono 136 Parcela 86.		
Longitud aproximada: 1497 m			

TOPGEA Ingeniería **Inventario de caminos No Certificado.**

Camino sin nombre 7

ELA Torrecera, Jerez de la Frontera, Campiña de Jerez

Pedro Pablo Gutiérrez Braojos
I.T.topografía
Nº colegiaco 8252

Firma:

Peticionario:
Diputación de Cádiz

Formato:

A3

Plano nº:

31

COLEGIO OFICIAL DE INGENIERIA GEOMÁTICA Y TOPOGRÁFICA
 VISADO : E1701774 Tra. : 201702736
 16/OCT/2017
 Profesional
 Habilitación Coleg. 0008252 PEDRO PABLO GUTIERREZ BRAOJOS
 Vísado por petición expresa del cliente, art. 13 Ley de Colegios Profesionales.
 Servicio Certificado por AENOR en la Norma ISO 9001:2015

Leyenda

Eje de camino



TOPGEA

Ingeniería Topográfica

Tlf: 671495283-660368988

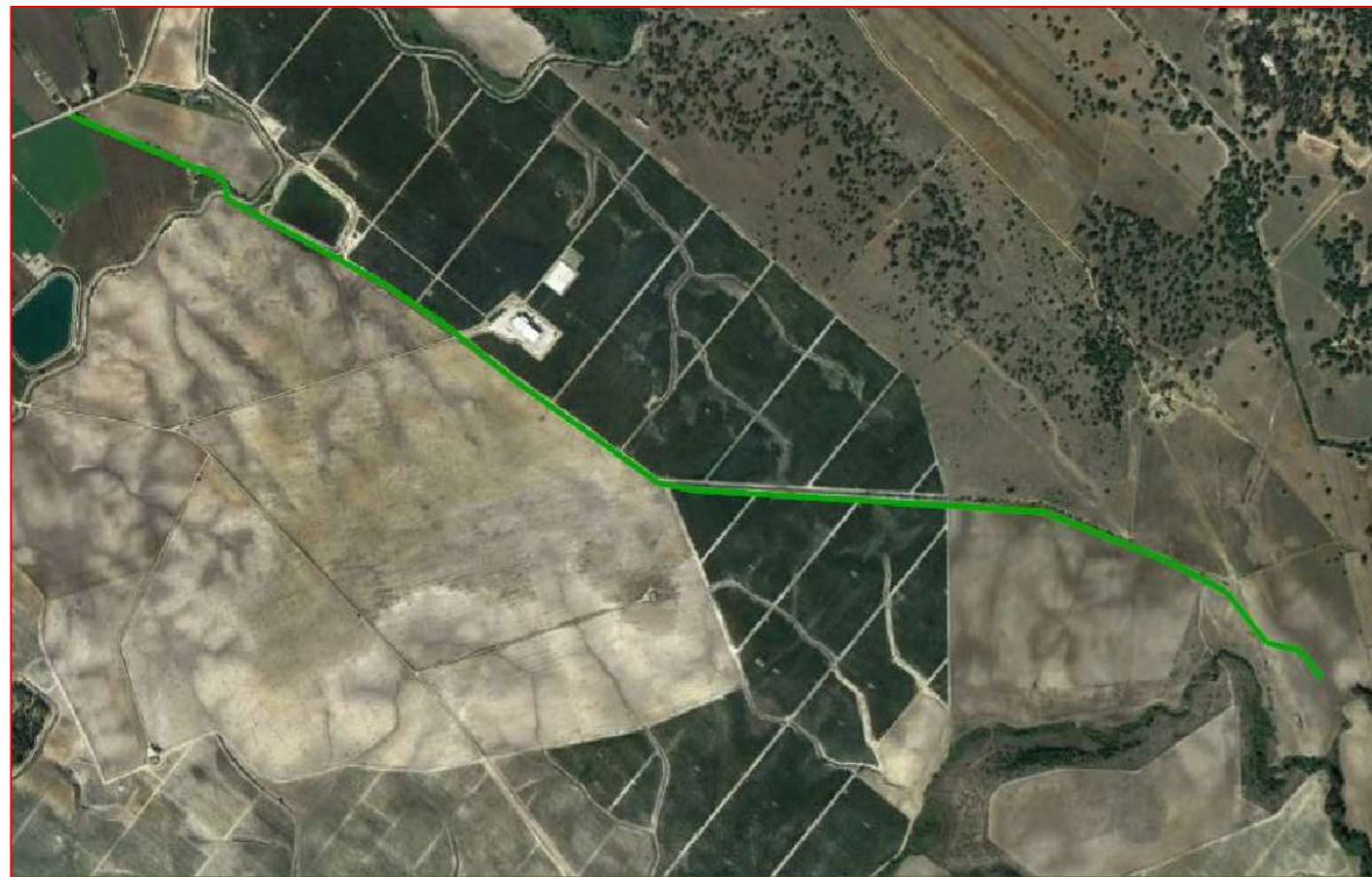
E-mail: administracion@topgea.es



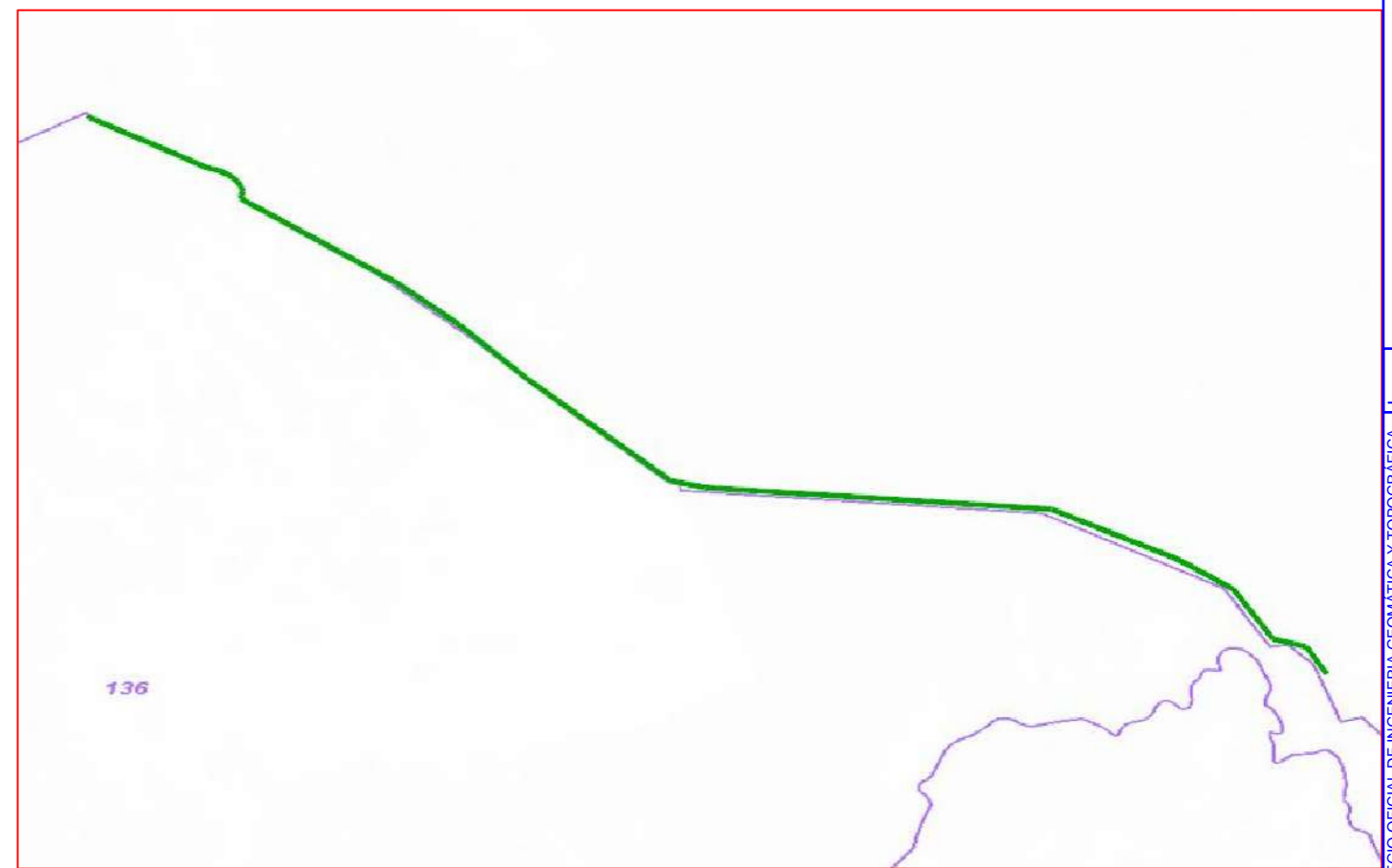
Diputación de Cádiz

Área de Desarrollo, Innovación y Cooperación Local
Servicio de Asistencia Municipal

Plano de situación



Camino sobre base gráfica catastral



Fichas con los siguientes aspectos:

R. Catastral: 53020A13609022		Coordenadas Aprox. ETRS 89 HUSO 30N	
		Punto	X Y
Código o nº inventario: 32	Ancho medio aprox: 3.5 m	Inicio	237845 m 4056279 m
Denominación: Camino C-69	Area aprox.: 12351 m ²	Final	240903 m 4054793 m
Uso: Público sin certificar	Afecciones: Camino sin certificar.		
Titularidad: Municipal sin certificar	Descripción: Camino que inicia en la Carretera del Alamillo y finaliza al este en el Polígono 133 Parcela 109.		
Longitud aproximada: 3529 m			

TOPGEA Ingeniería **Inventario de caminos No Certificado.**

Camino C-69

ELA Torrecera, Jerez de la Frontera, Campiña de Jerez

Pedro Pablo Gutiérrez Braojos
I.T.topografía
Nº colegiaco 8252

Firma:

Peticionario:
Diputación de Cádiz

Formato:

A3

Plano nº:

32

Camino indicado por el ayuntamiento.

COLEGIO OFICIAL DE INGENIERIA GEOMÁTICA Y TOPOGRÁFICA
 VISADO : E1701774 Tra : 201702736
 16/OCT/2017
 Profesional
 Habilitación Coleg. 0008252 PEDRO PABLO GUTIERREZ BRAOJOS
 Visto por petición expresa del cliente, art. 13 Ley de Colegios Profesionales.
 Servicio Certificado por AENOR en la Norma ISO 9001:2015

Leyenda

Eje de camino

Situación en la provincia de Cádiz

Jerez de la Frontera



TOPGEA

Ingeniería Topográfica

Tlf: 671495283-660368988

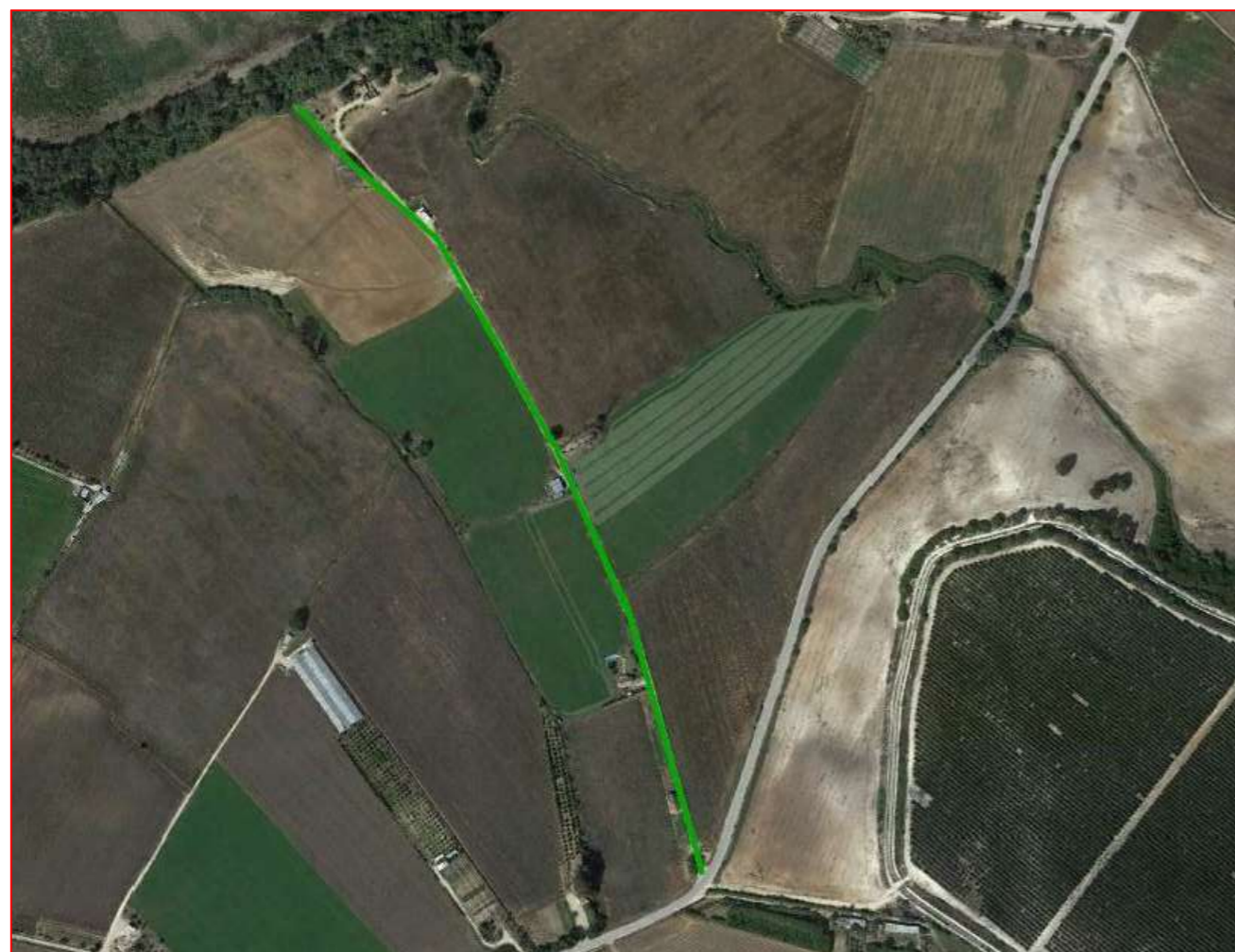
E-mail: administracion@topgea.es



Diputación de Cádiz

Área de Desarrollo, Innovación y Cooperación Local
Servicio de Asistencia Municipal

Plano de situación



Camino sobre base gráfica catastral



Fichas con los siguientes aspectos:

Camino indicado por el ayuntamiento.

R. Catastral: Sin referencia catastral		Coordenadas Aprox. ETRS 89 HUSO 30N	
		Punto	X
Código o nº inventario:33	Ancho medio aprox: 3 m	Inicio	237999 m
Denominación: Camino C-68	Area aprox.: 2454 m ²	Final	237639 m
Uso: Público sin certificar	Afecciones: Camino sin certificar.		
Titularidad: Municipal sin certificar	Descripción: Camino que inicia en la Carretera del Alamillo y finaliza en el Río Guadalete.		
Longitud aproximada: 818 m			

TOPGEA Ingeniería Inventario de caminos No Certificado.

Camino C-68

ELA Torrejera, Jerez de la Frontera, Campiña de Jerez

Pedro Pablo Gutiérrez Braojos
I.T.topografía
Nº colegiaco 8252

Firma:

Peticionario:
Diputación de Cádiz

Formato:

A3

Plano nº:

33

COIGT

COLEGIO OFICIAL DE INGENIERIA GEOMÁTICA Y TOPOGRÁFICA

VISADO : E1701774 Tra : 201702736

16/OCT/2017

Habilitación Profesional

COLEG. 0008252 PEDRO PABLO GUTIERREZ BRAOJOS

Visado por petición expresa del cliente, art. 13 Ley de Colegios Profesionales.

Servicio Certificado por AENOR en la Norma ISO 9001:2015

Leyenda

Eje de camino



TOPGEA

Ingeniería Topográfica

Tlf: 671495283-660368988

E-mail: administracion@topgea.es

Diputación de Cádiz

Área de Desarrollo, Innovación y Cooperación Local

Servicio de Asistencia Municipal

Plano de situación



Camino sobre base gráfica catastral



Fichas con los siguientes aspectos:

R. Catastral: 53020A13309028, 53020A13309029		Coordenadas Aprox. ETRS 89 HUSO 30N	
Código o nº inventario: 34	Ancho medio aprox: 2.8 m	Punto	X Y
Denominación: Camino C-67	Area aprox.: 1940 m ²	Inicio	238420 m 4057116 m
Uso: Público sin certificar	Afecciones: Camino sin certificar.	Final	238797 m 4057133 m
Titularidad: Municipal sin certificar	Descripción: Camino que inicia en la Carretera del Alamillo y finaliza en el Polígono 133 Parcela 69.		
Longitud aproximada: 693 m			

TOPGEA Ingeniería **Inventario de caminos No Certificado.**

Camino C-67

ELA Torrecera, Jerez de la Frontera, Campiña de Jerez

Pedro Pablo Gutiérrez Braojos
I.T.topografía
Nº colegiaco 8252

Firma:

Peticionario:
Diputación de Cádiz

Formato:
A3

Plano nº:
34

Camino indicado por el ayuntamiento.

COIGT

VISADO : E1701774 Tra. : 201702736

16/OCT/2017

Habilitación Profesional

COLEGIO OFICIAL DE INGENIERIA GEOMÁTICA Y TOPOGRÁFICA

Coleg. 0008252 PEDRO PABLO GUTIERREZ BRAOJOS

Visado por petición expresa del cliente, art. 13 Ley de Colegios Profesionales.

Servicio Certificado por AENOR en la Norma ISO 9001:2015

Leyenda

Eje de camino

Situación en la provincia de Cádiz

Jerez de la Frontera



TOPGEA
Ingeniería Topográfica
Tlf: 671495283-660368988
E-mail: administracion@topgea.es



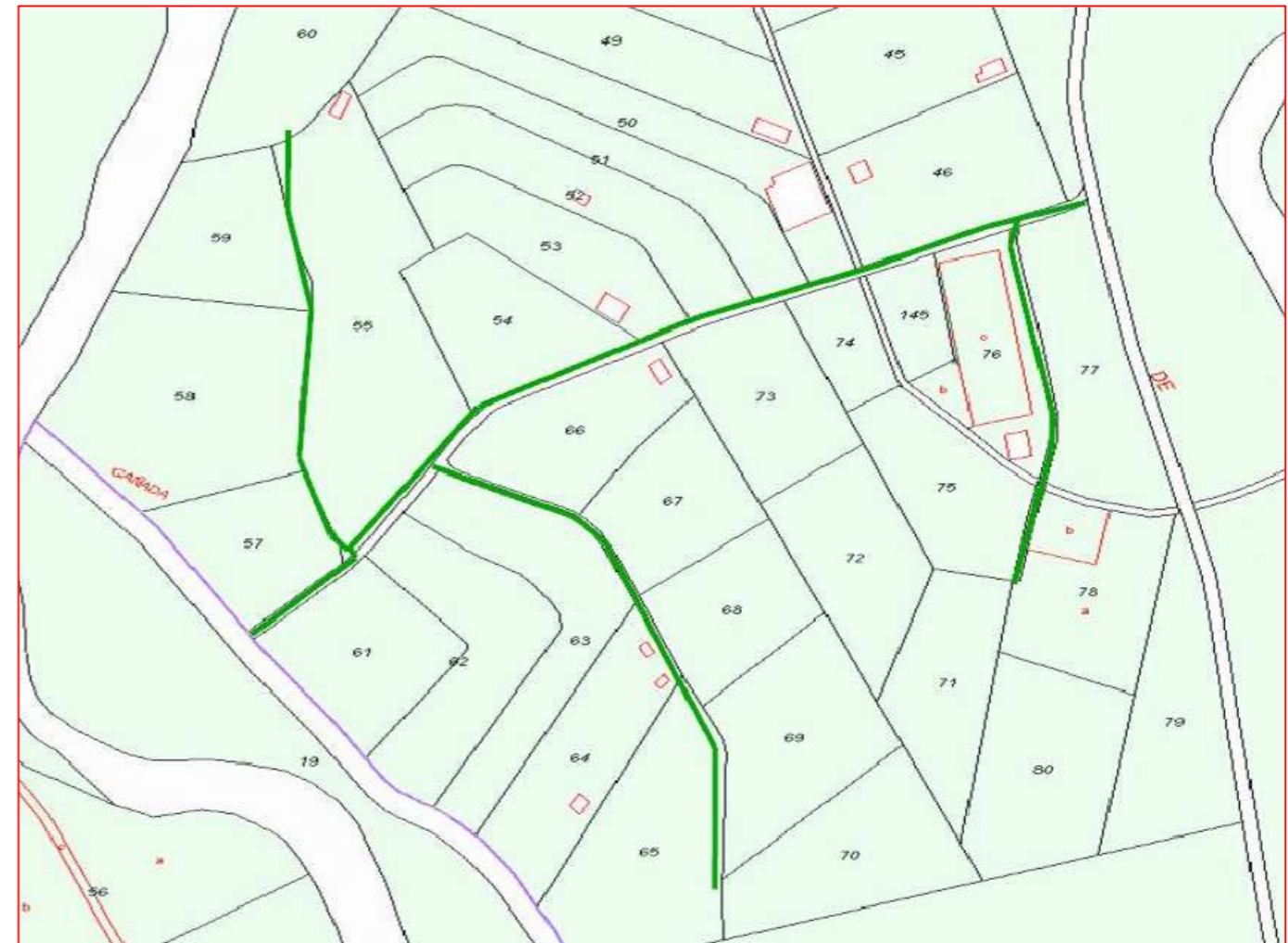
Diputación de Cádiz

Área de Desarrollo, Innovación y Cooperación Local
Servicio de Asistencia Municipal

Plano de situación



Camino sobre base gráfica catastral



Fichas con los siguientes aspectos:

Camino indicado por el ayuntamiento.

R. Catastral: 53020A13609017		Coordenadas Aprox. ETRS 89 HUSO 30N		
		Punto	X	Y
Código o nº inventario: 35	Ancho medio aprox: 2.8 m	Inicio	237095 m	4054652 m
Denominación: Camino C-77, C-77-1 y C-77-3	Area aprox.: 2800 m ²	Final	236736 m	4054477 m
Uso: Público sin certificar	Afecciones: Camino sin certificar.			
Titularidad: Municipal sin certificar	Descripción: Camino con varios ramales que inicia en el Polígono 136 Parcela 9010 y finaliza en el Polígono 72 Parcela 9003.			
Longitud aproximada: 1000 m				

TOPGEA Ingeniería **Inventario de caminos No Certificado.**
Camino C-77, C-77-1, C-77-3 y C-77-4
ELA Torrecera, Jerez de la Frontera, Campiña de Jerez

Pedro Pablo Gutiérrez Braojos I.T.topografía Nº colegiaco 8252	Firma:	Formato: A3	Plano nº: 35
	Peticionario: Diputación de Cádiz		

COLEGIO OFICIAL DE INGENIERIA GEOMÁTICA Y TOPOGRÁFICA
 VISADO : E1701774 Tra : 201702736
 16/OCT/2017
 Profesional
 Habilitación Coleg. 0008252 PEDRO PABLO GUTIERREZ BRAOJOS
 Visto por petición expresa del cliente, art. 13 Ley de Colegios Profesionales.
 Servicio Certificado por AENOR en la Norma ISO 9001:2015

Leyenda

Eje de camino



TOPGEA

Ingeniería Topográfica

Tlf: 671495283-660368988

E-mail: administracion@topgea.es

Diputación de Cádiz

Área de Desarrollo, Innovación y Cooperación Local

Servicio de Asistencia Municipal

Plano de situación



Camino sobre base gráfica catastral



Fichas con los siguientes aspectos:

Camino indicado por el ayuntamiento.

R. Catastral: Sin referencia catastral		Coordenadas Aprox. ETRS 89 HUSO 30N	
		Punto	X
Código o nº inventario: 36	Ancho medio aprox: 3 m	Inicio	237084 m
Denominación: Camino C-76 y C-76-1	Area aprox.: 828 m ²	Final	237051 m
Uso: Público sin certificar	Afecciones: Camino sin certificar.		
Titularidad: Municipal sin certificar	Descripción: Camino con varios ramales que inicia en el Polígono 136 Parcela 9010 y finaliza en el Polígono 136 Parcela 45.		
Longitud aproximada: 276 m			

TOPGEA Ingeniería **Inventario de caminos No Certificado.**

Camino C-76 y C-76-1
ELA Torrecera, Jerez de la Frontera, Campiña de Jerez

Pedro Pablo Gutiérrez Braojos
I.T.topografía
Nº colegiaco 8252

Firma:

Peticionario:
Diputación de Cádiz

Formato:

A3

Plano nº:

36

Habilitación Coleg. 0008252 PEDRO PABLO GUTIERREZ BRAOJOS
Profesional V/visado por petición expresa del cliente, art. 13 Ley de Colegios Profesionales.
16/OCT/2017 Servicio Certificado por AENOR en la Norma ISO 9001:2015

COLEGIO OFICIAL DE INGENIERIA GEOMÁTICA Y TOPOGRÁFICA
VISADO : E1701774 Tra. : 201702736
http://coltop.e-visado.net/ZonaPublica/validar.aspx?CVT=P920E#HEQHTCJNYX

Leyenda

Eje de camino

Situación en la provincia de Cádiz

Jerez de la Frontera



TOPGEA

Ingeniería Topográfica

Tlf: 671495283-660368988


E-mail: administracion@topgea.es

Diputación de Cádiz

Área de Desarrollo, Innovación y Cooperación Local

Servicio de Asistencia Municipal

Plano de situación



Camino sobre base gráfica catastral



Fichas con los siguientes aspectos:

R. Catastral: 53020A13509116		Coordenadas Aprox. ETRS 89 HUSO 30N		
		Punto	X	Y
Código o nº inventario: 37	Ancho medio aprox: 2.6 m	Inicio	235338 m	4057157 m
Denominación: Camino C-98-2	Area aprox.: 442 m ²	Final	235274 m	4057321 m
Uso: Público sin certificar	Afecciones: Camino sin certificar.			
Titularidad: Municipal sin certificar	Descripción: Camino que inicia en el Polígono 135 Parcela 9119 y finaliza entre las Parcelas 99 y 103 del Polígono 135.			
Longitud aproximada: 170 m				

TOPGEA Ingeniería Inventario de caminos No Certificado.

Camino C-98-2

ELA El Torno, Jerez de la Frontera, Campiña de Jerez

Pedro Pablo Gutiérrez Braojos
I.T.topografía
Nº colegiaco 8252

Firma:

Peticionario:
Diputación de Cádiz

Formato:

A3

Plano nº:

37

Camino indicado por el ayuntamiento.

COIGT

VISADO : E1701774 Tra : 201702736

16/OCT/2017

Habilitación Profesional

COLEG. 0008252 PEDRO PABLO GUTIERREZ BRAOJOS

Visado por petición expresa del cliente, art. 13 Ley de Colegios Profesionales.

Servicio Certificado por AENOR en la Norma ISO 9001:2015

Leyenda

Eje de camino

Situación en la provincia de Cádiz

Jerez de la Frontera



TOPGEA

Ingeniería Topográfica

Tlf: 671495283-660368988

E-mail: administracion@topgea.es




Diputación de Cádiz

Área de Desarrollo, Innovación y Cooperación Local
Servicio de Asistencia Municipal

Plano de situación

Camino sobre base gráfica catastral



Fichas con los siguientes aspectos:

Camino indicado por el ayuntamiento.

R. Catastral: 53020A13509112		Coordenadas Aprox. ETRS 89 HUSO 30N		
		Punto	X	Y
Código o nº inventario: 38	Ancho medio aprox: 2.5 m	Inicio	235048 m	4057073 m
Denominación: Camino C-99	Area aprox.: 777 m ²	Final	234970 m	4057373 m
Uso: Público sin certificar	Afecciones: Camino sin certificar.			
Titularidad: Municipal sin certificar	Descripción: Camino que inicia en el Polígono 135 Parcela 9119 y finaliza entre las Parcelas 101 y 102 del Polígono 135.			
Longitud aproximada: 311 m				

TOPGEA Ingeniería Inventario de caminos No Certificado.

Camino C-99

ELA El Torno, Jerez de la Frontera, Campiña de Jerez

Pedro Pablo Gutiérrez Braojos
I.T.topografía
Nº colegiaco 8252

Firma:

Peticionario:
Diputación de Cádiz

Formato:

A3

Plano nº:

38

COLEGIO OFICIAL DE INGENIERIA GEOMÁTICA Y TOPOGRÁFICA
 VISADO : E1701774 Tra. : 201702736
 16/OCT/2017
 Profesional
 Habilitación Coleg. 0008252 PEDRO PABLO GUTIERREZ BRAOJOS
 Visto por petición expresa del cliente, art. 13 Ley de Colegios Profesionales.
 Servicio Certificado por AENOR en la Norma ISO 9001:2015

Leyenda

Eje de camino

Situación en la provincia de Cádiz

Jerez de la Frontera



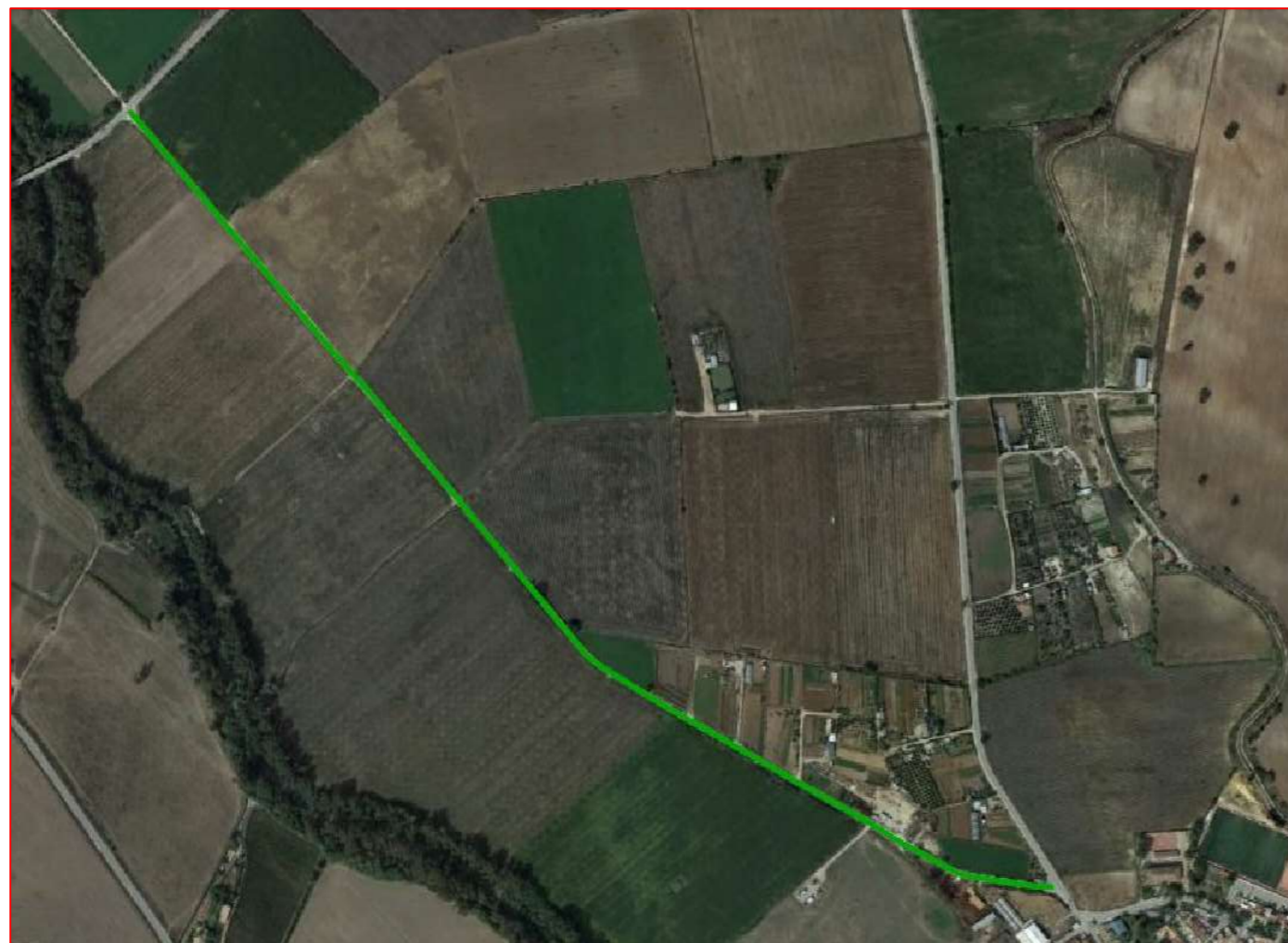
TOPGEA
Ingeniería Topográfica
Tlf: 671495283-660368988
E-mail: administracion@topgea.es



Diputación de Cádiz

Área de Desarrollo, Innovación y Cooperación Local
Servicio de Asistencia Municipal

Plano de situación



Camino sobre base gráfica catastral



Fichas con los siguientes aspectos:

Camino indicado por el ayuntamiento.

R. Catastral: 53020A13509110		Coordenadas Aprox. ETRS 89 HUSO 30N	
		Punto	X Y
Código o nº inventario: 39	Ancho medio aprox: 4,5 m	Inicio	234021 m 4057142 m
Denominación: Camino C-103	Area aprox.: 6250 m ²	Final	233011 m 4058037 m
Uso: Público sin certificar	Afecciones: Camino sin certificar.		
Titularidad: Municipal sin certificar	Descripción: Camino que inicia en el núcleo urbano de El Torno y finaliza en un cruce con el Polígono 135 Parcela 9065.		
Longitud aproximada: 1389 m			

TOPGEA Ingeniería Inventario de caminos No Certificado.

Camino C-103

ELA El Torno, Jerez de la Frontera, Campiña de Jerez

Pedro Pablo Gutiérrez Braojos
I.T.topografía
Nº colegiaco 8252

Firma:

Peticionario:
Diputación de Cádiz

Formato:

A3

Plano nº:

39

COIGT

COLEGIO OFICIAL DE INGENIERÍA GEOMÁTICA Y TOPOGRÁFICA

VISADO : E1701774 Tra. : 201702736

16/OCT 2017

Habilitación Profesional

Coleg. 0008252 PEDRO PABLO GUTIERREZ BRAOJOS

Visado por petición expresa del cliente, art. 13 Ley de Colegios Profesionales.

Servicio Certificado por AENOR en la Norma ISO 9001:2015

Leyenda

Eje de camino

Situación en la provincia de Cádiz

Jerez de la Frontera



TOPGEA

Ingeniería Topográfica

Tlf: 671495283-660368988

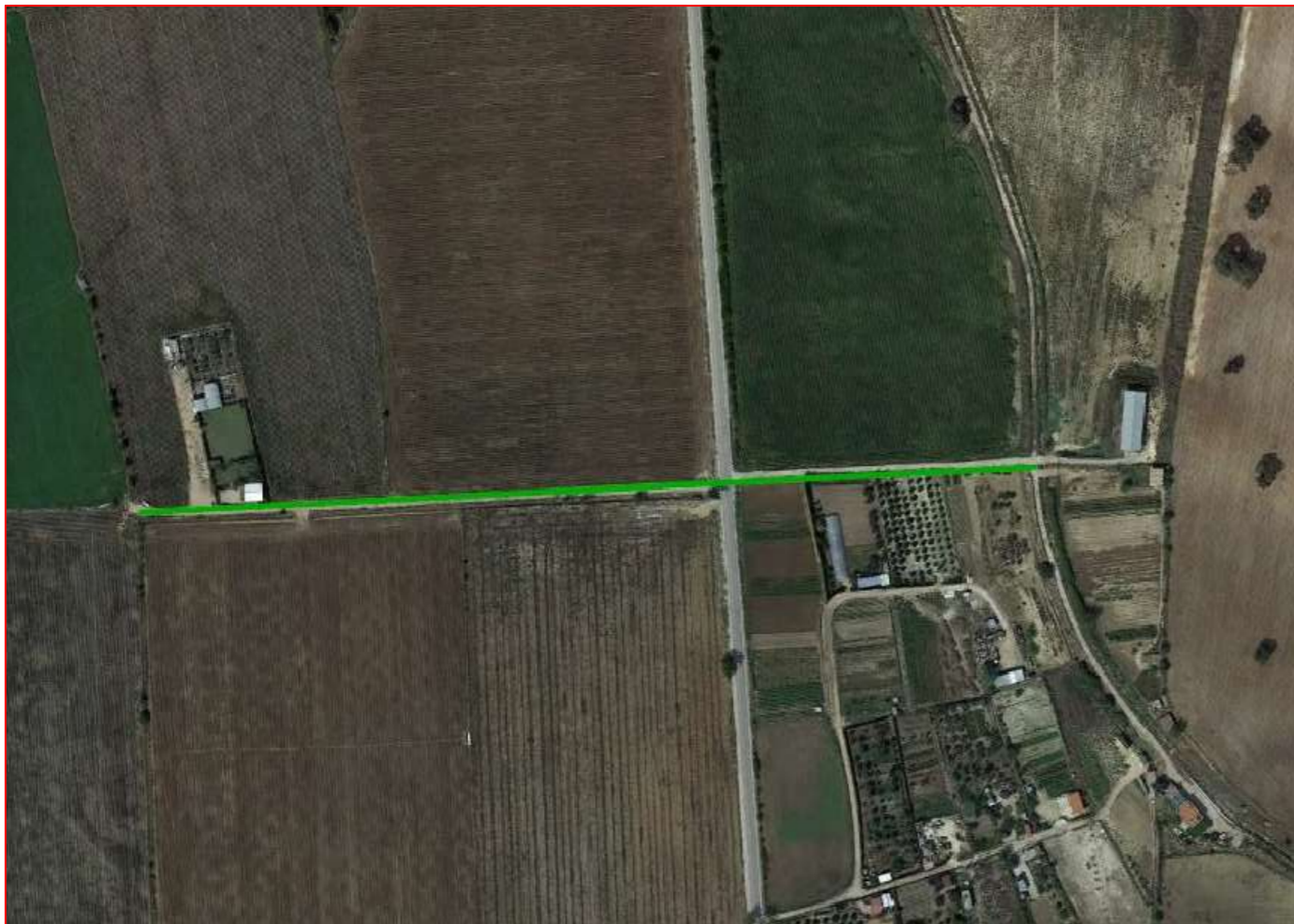
E-mail: administracion@topgea.es



Diputación de Cádiz

Área de Desarrollo, Innovación y Cooperación Local
Servicio de Asistencia Municipal

Plano de situación



Camino sobre base gráfica catastral



Fichas con los siguientes aspectos:

Camino indicado por el ayuntamiento.

R. Catastral: 53020A13509102, 53020A13509100		Coordenadas Aprox. ETRS 89 HUSO 30N	
		Punto	X
Código o nº inventario: 40	Ancho medio aprox: 3.4 m	Inicio	234086 m
Denominación: Camino C-104	Area aprox.: 1591 m ²	Final	233619 m
Uso: Público sin certificar	Afecciones: Camino sin certificar.		
Titularidad: Municipal sin certificar	Descripción: Camino que inicia en el Polígono 135 Parcela 9063 y finaliza entre las Parcelas 73 y 71 del Polígono 135.		
Longitud aproximada: 468 m			

TOPGEA Ingeniería **Inventario de caminos No Certificado.**

Camino C-104

ELA El Torno, Jerez de la Frontera, Campiña de Jerez

Pedro Pablo Gutiérrez Braojos
I.T.topografía
Nº colegiaco 8252

Firma:

Peticionario:
Diputación de Cádiz

Formato:

A3

Plano nº:

40

Leyenda

Eje de camino

Situación en la provincia de Cádiz

Jerez de la Frontera



TOPGEA

Ingeniería Topográfica

Tlf: 671495283-660368988

E-mail: administracion@topgea.es

Diputación de Cádiz

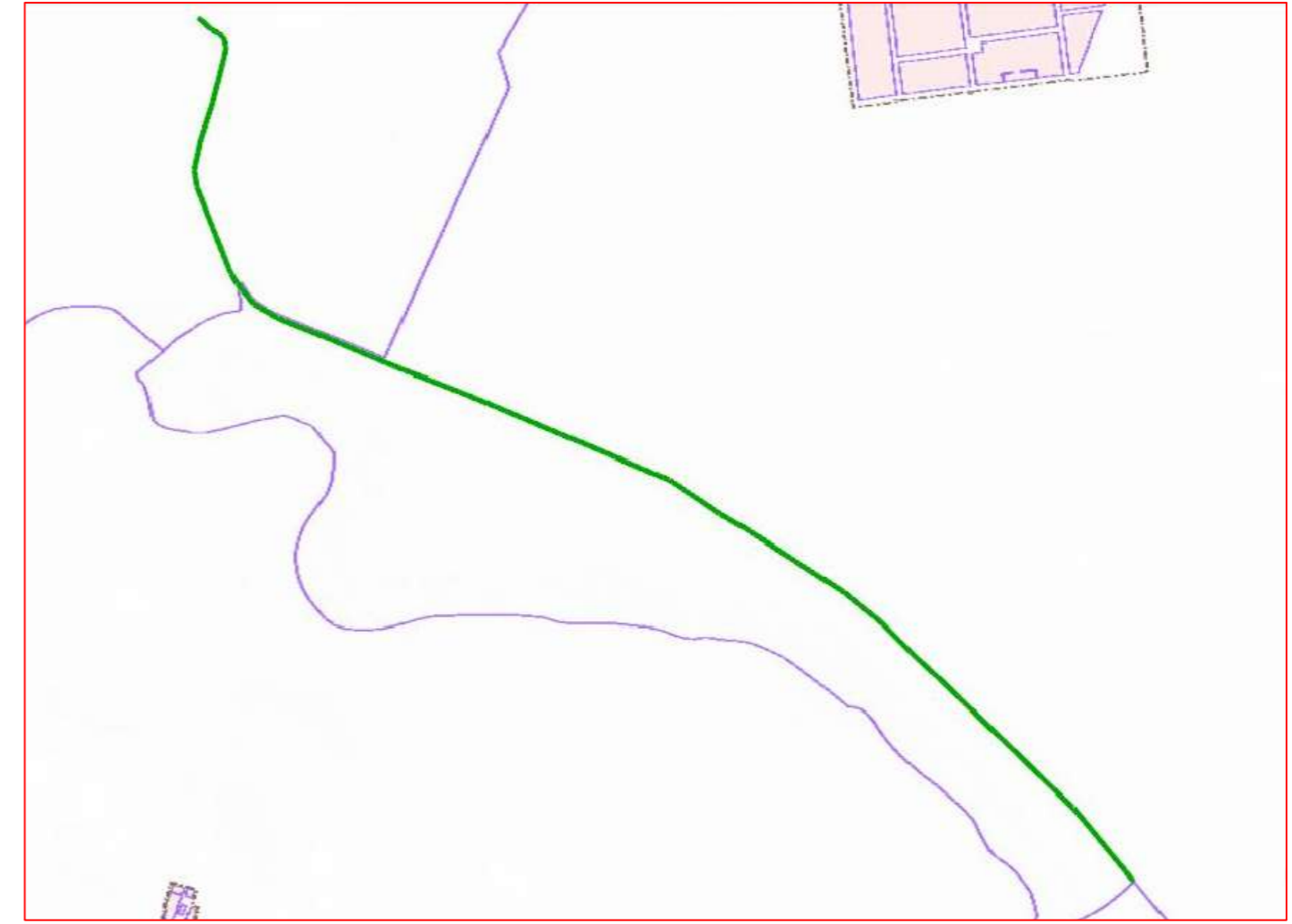
Área de Desarrollo, Innovación y Cooperación Local

Servicio de Asistencia Municipal

Plano de situación



Camino sobre base gráfica catastral



Fichas con los siguientes aspectos:

Camino indicado por el ayuntamiento.

R. Catastral: 53020A13509054, 53020A14509016		Coordenadas Aprox. ETRS 89 HUSO 30N	
Código o nº inventario: 41	Ancho medio aprox: 3 m	Punto	X
Denominación: Camino C-103-2	Area aprox.: 6669 m ²	Inicio	231546 m
Uso: Público sin certificar	Afecciones: Camino sin certificar.	Final	233006 m
Titularidad: Municipal sin certificar	Descripción: Camino que inicia en el Polígono 135 Parcela 9065 y finaliza en el Polígono 145 Parcela 9008.	Y	
Longitud aproximada: 2223 m		4059468 m	

TOPGEA Ingeniería **Inventario de caminos No Certificado.**

Camino C-103-2

ELA San Isidro del Guadalete, Jerez de la Frontera, Campiña de Jerez

Pedro Pablo Gutiérrez Braojos	Firma:	Formato:	Plano nº:
I.T.topografía	Peticionario: Diputación de Cádiz	A3	41
Nº colegiaco 8252			

COIGT

VISADO : E1701774

Tra : 201702736

16/OCT/2017

Habilitación Profesional

COLEG. 0008252 PEDRO PABLO GUTIERREZ BRAOJOS

Visado por petición expresa del cliente, art. 13 Ley de Colegios Profesionales.

Servicio Certificado por AENOR en la Norma ISO 9001:2015

Leyenda

Eje de camino

Situación en la provincia de Cádiz

Jerez de la Frontera



TOPGEA

Ingeniería Topográfica

Tlf: 671495283-660368988

E-mail: administracion@topgea.es



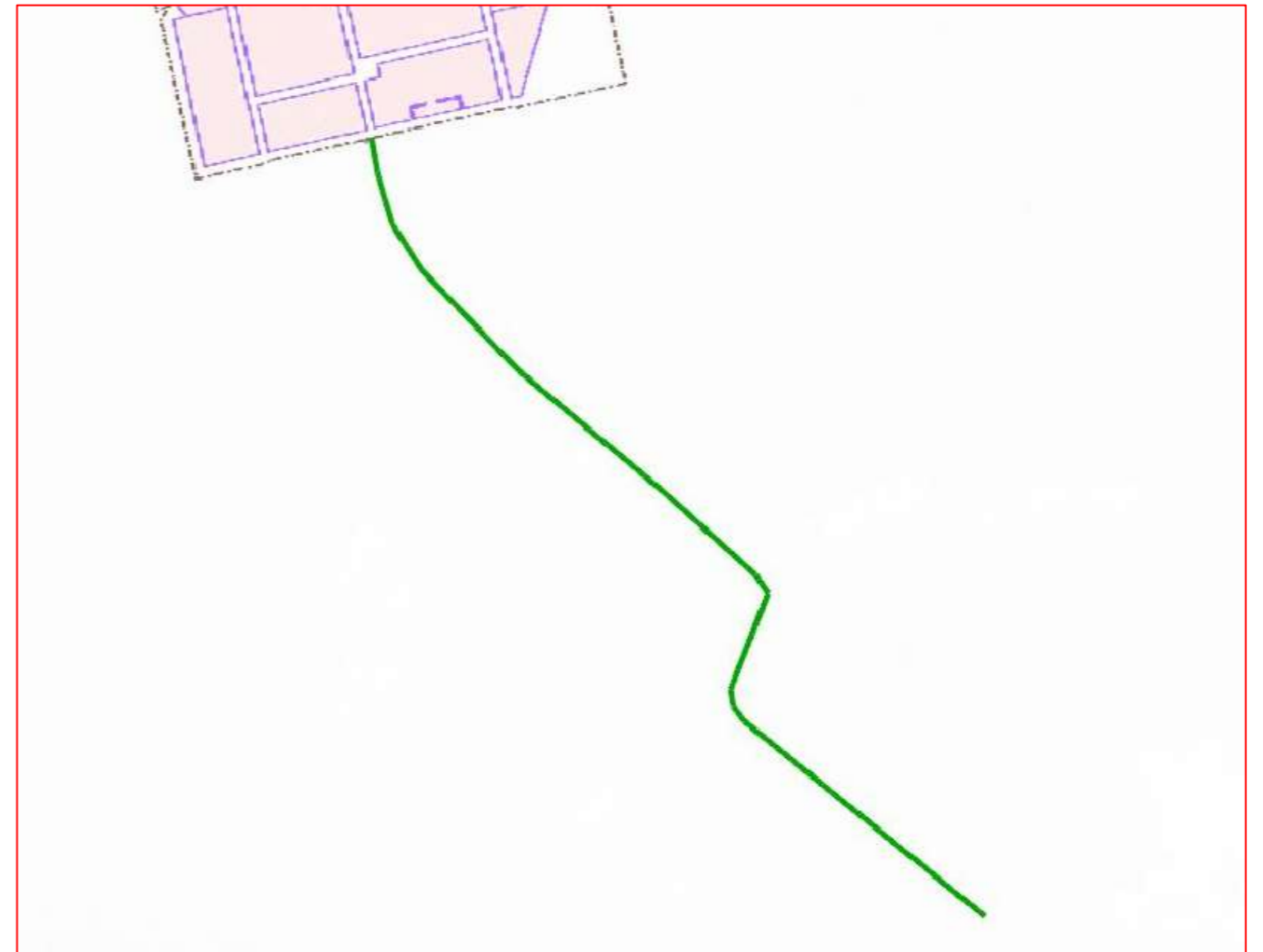
Diputación de Cádiz

Área de Desarrollo, Innovación y Cooperación Local
Servicio de Asistencia Municipal

Plano de situación



Camino sobre base gráfica catastral



Fichas con los siguientes aspectos:

Camino indicado por el ayuntamiento.

R. Catastral: 53020A13509042, 53020A13509069		Coordenadas Aprox. ETRS 89 HUSO 30N		
		Punto	X	Y
Código o nº inventario: 42	Ancho medio aprox: 3.4 m	Inicio	232799 m	4059312 m
Denominación: Camino C-108	Area aprox.: 3971 m ²	Final	233357 m	4058380 m
Uso: Público sin certificar	Afecciones: Camino sin certificar.			
Titularidad: Municipal sin certificar	Descripción: Camino que inicia en el núcleo urbano de San Isidro y finaliza en el Polígono 135 Parcela 9065.			
Longitud aproximada: 1168 m				

TOPGEA Ingeniería **Inventario de caminos No Certificado.**

Camino C-108

ELA San Isidro del Guadalete, Jerez de la Frontera, Campiña de Jerez

Pedro Pablo Gutiérrez Braojos
I.T.topografía
Nº colegiaco 8252

Firma:

Peticionario:
Diputación de Cádiz

Formato:

A3

Plano nº:

42

COLEGIO OFICIAL DE INGENIERIA GEOMÁTICA Y TOPOGRÁFICA
 VISADO : E1701774 Tra. : 201702736
 16/OCT/2017
 Profesional
 Habilitación Coleg. 0008252 PEDRO PABLO GUTIERREZ BRAOJOS
 Visto por petición expresa del cliente, art. 13 Ley de Colegios Profesionales.
 Servicio Certificado por AENOR en la Norma ISO 9001:2015

Leyenda

Eje de camino

Situación en la provincia de Cádiz

Jerez de la Frontera



TOPGEA

Ingeniería Topográfica

Tlf: 671495283-660368988

E-mail: administracion@topgea.es



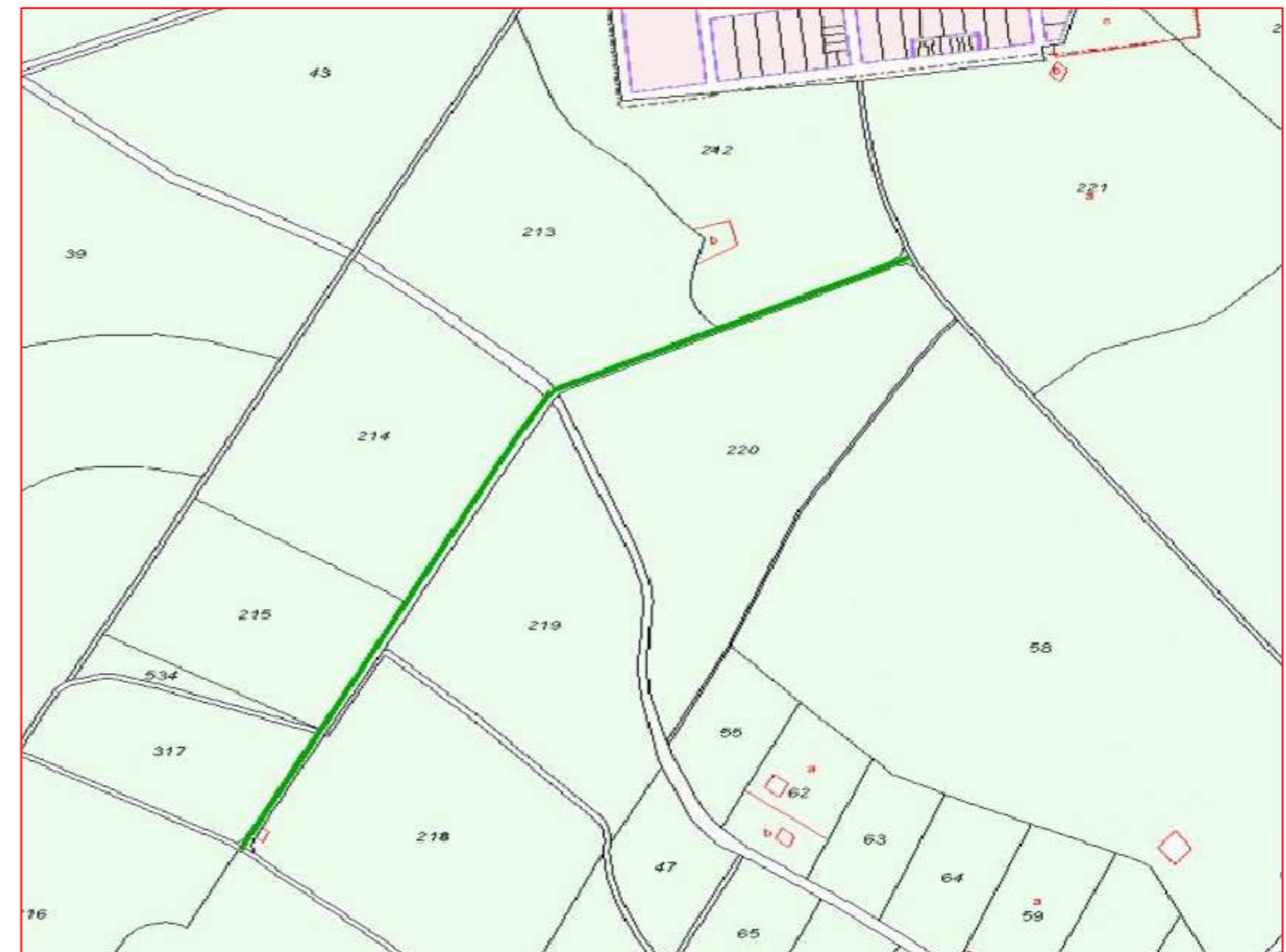
Diputación de Cádiz

Área de Desarrollo, Innovación y Cooperación Local
Servicio de Asistencia Municipal

Plano de situación



Camino sobre base gráfica catastral



Fichas con los siguientes aspectos:

R. Catastral: 53020A13509048		Coordenadas Aprox. ETRS 89 HUSO 30N		
		Punto	X	Y
Código o nº inventario: 43	Ancho medio aprox: 3.2 m	Inicio	232288 m	4058705 m
Denominación: Camino sin nombre 8	Area aprox.: 2406 m ²	Final	232834 m	4059157 m
Uso: Público sin certificar	Afecciones: Camino sin certificar.			
Titularidad: Municipal sin certificar	Descripción: Camino que inicia en el Polígono 135 Parcela 9054 y finaliza en el Polígono 135 Parcela 9042.			
Longitud aproximada: 752 m				

TOPGEA Ingeniería **Inventario de caminos No Certificado.**

Camino sin nombre 8

ELA San Isidro del Guadalete, Jerez de la Frontera, Campiña de Jerez

Pedro Pablo Gutiérrez Braojos
I.T.topografía
Nº colegiaco 8252

Firma:

Peticionario:
Diputación de Cádiz

Formato:

A3

Plano nº:

43

Camino indicado por el ayuntamiento.

COIGT

COLEGIO OFICIAL DE INGENIERIA GEOMÁTICA Y TOPOGRÁFICA

VISADO : E1701774 Tra : 201702736

16/OCT/2017

Habilitación Profesional

coleg. 0008252 PEDRO PABLO GUTIERREZ BRAOJOS

Visado por petición expresa del cliente, art. 13 Ley de Colegios Profesionales.

Servicio Certificado por AENOR en la Norma ISO 9001:2015

Leyenda

Eje de camino

Situación en la provincia de Cádiz

Jerez de la Frontera



TOPGEA

Ingeniería Topográfica

Tlf: 671495283-660368988

E-mail: administracion@topgea.es



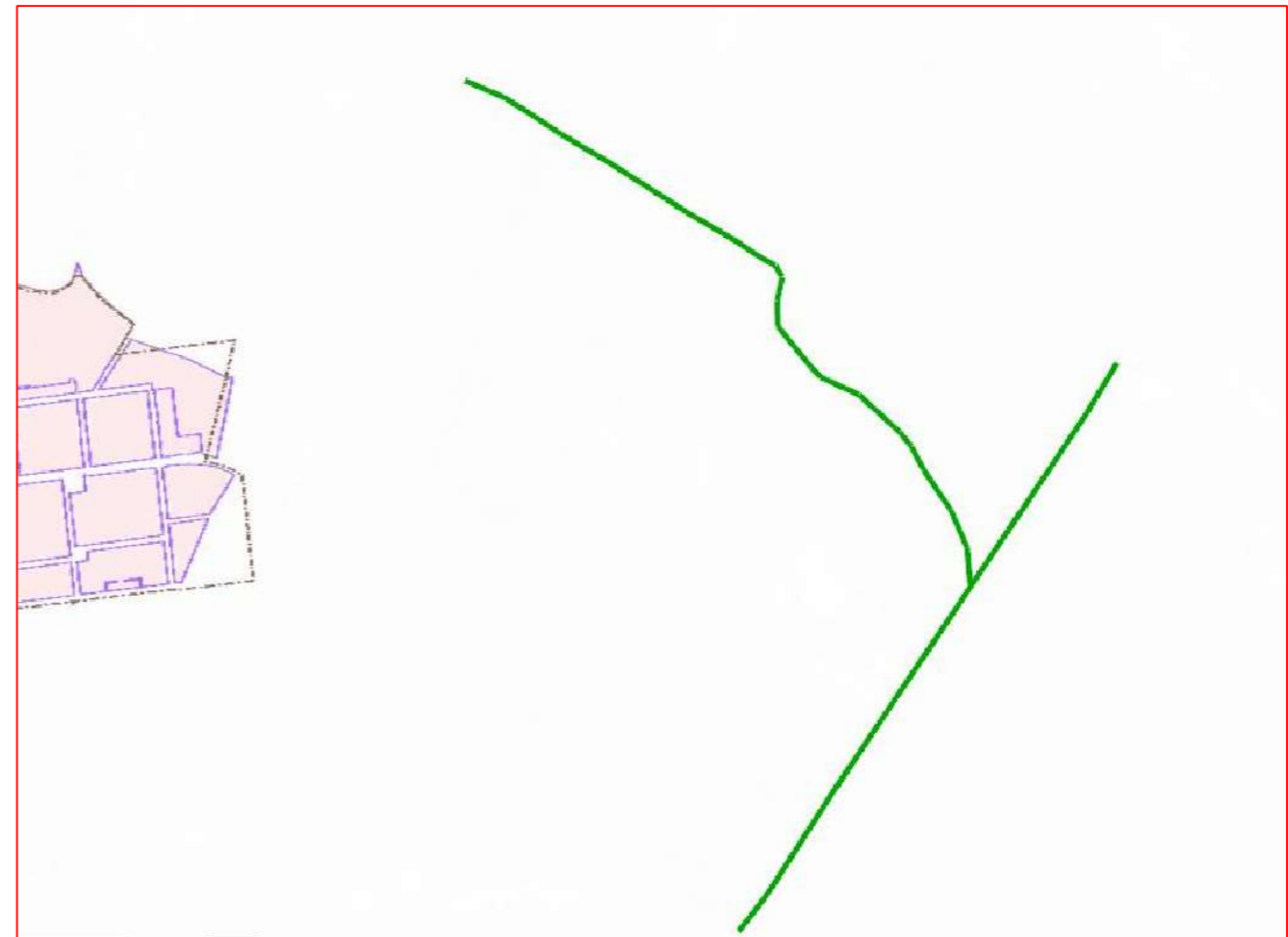
Diputación de Cádiz

Área de Desarrollo, Innovación y Cooperación Local
Servicio de Asistencia Municipal

Plano de situación



Camino sobre base gráfica catastral



Fichas con los siguientes aspectos:

Camino indicado por el ayuntamiento.

R. Catastral: 53020A13509020, 53020A13509026		Coordenadas Aprox. ETRS 89 HUSO 30N	
Código o nº inventario: 44	Ancho medio aprox: 3.8 m	Punto	X Y
Denominación: Camino C-110 y C-110-2	Area aprox.: 8857 m ²	Inicio	233850 m 4058753 m
Uso: Público sin certificar	Afecciones: Camino sin certificar.	Final	233447 m 4060135 m
Titularidad: Municipal sin certificar	Descripción: Camino dividido en dos ramales que inicia en el Polígono 135 Parcela 9027 y finaliza en el Polígono 135 Parcela 9009.		
Longitud aproximada: 2331 m			

TOPGEA Ingeniería **Inventario de caminos No Certificado.**
Camino C-110 y C-110-2
ELA San Isidro del Guadalete, Jerez de la Frontera, Campiña de Jerez

Pedro Pablo Gutiérrez Braojos
I.T.topografía
Nº colegiaco 8252

Firma:

Peticionario:
Diputación de Cádiz

Formato:

A3

Plano nº:

44

COLEGIO OFICIAL DE INGENIERIA GEOMÁTICA Y TOPOGRÁFICA
 VISADO : E1701774 Tra : 201702736
 16/OCT/2017
 Profesional
 Habilitación Coleg. 0008252 PEDRO PABLO GUTIERREZ BRAOJOS
 Visto por petición expresa del cliente, art. 13 Ley de Colegios Profesionales.
 Servicio Certificado por AENOR en la Norma ISO 9001:2015

Leyenda

Eje de camino

Situación en la provincia de Cádiz

Jerez de la Frontera



TOPGEA

Ingeniería Topográfica

Tlf: 671495283-660368988

E-mail: administracion@topgea.es



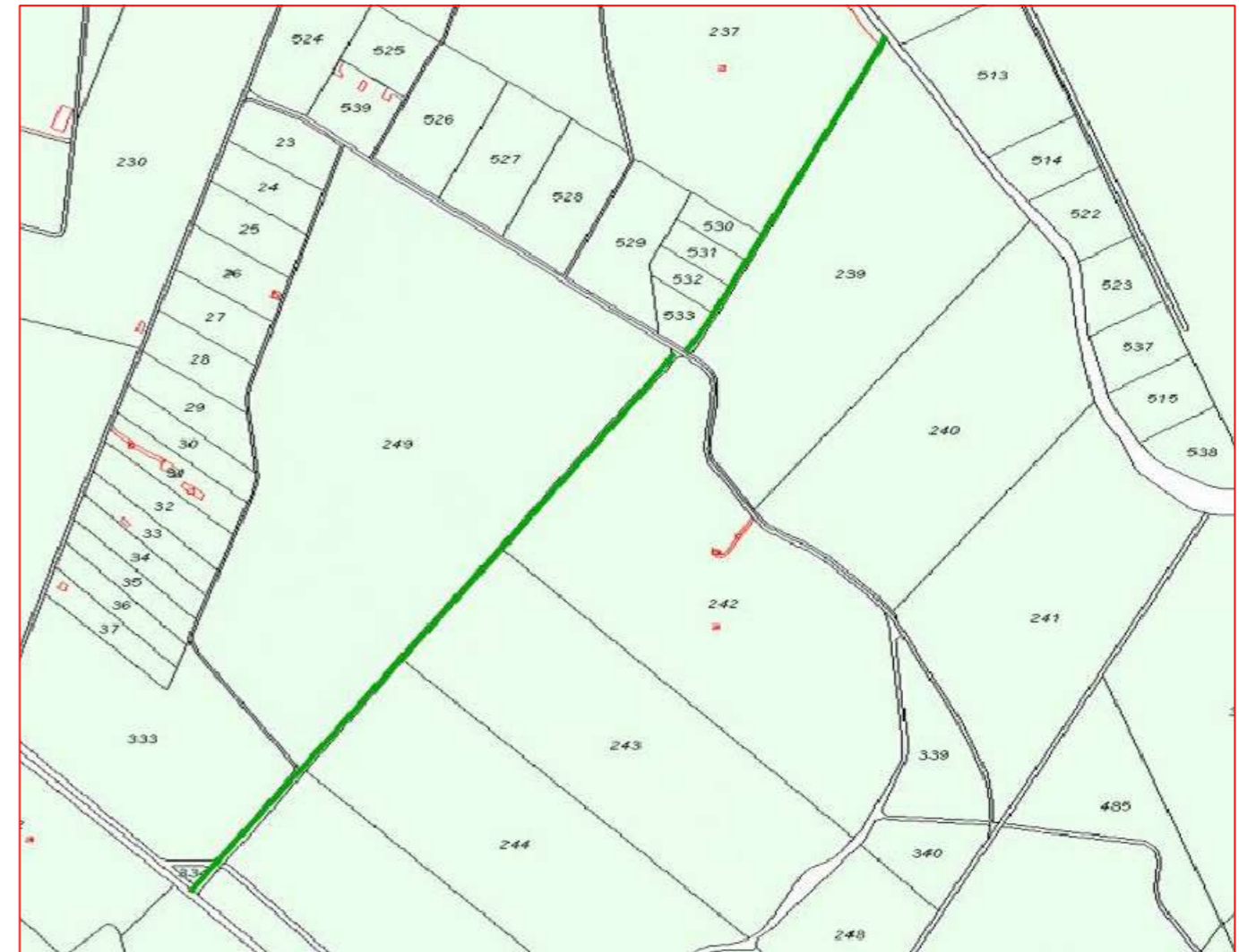
Diputación de Cádiz

Área de Desarrollo, Innovación y Cooperación Local
Servicio de Asistencia Municipal

Plano de situación



Camino sobre base gráfica catastral



Fichas con los siguientes aspectos:

Camino indicado por el ayuntamiento.

R. Catastral: 53020A13509023, 53020A13509018		Coordenadas Aprox. ETRS 89 HUSO 30N	
Código o nº inventario: 45	Ancho medio aprox: 3.6 m	Punto	X
Denominación: Camino C-110-4	Area aprox.: 4359 m ²	Inicio	233356 m
Uso: Público sin certificar	Afecciones: Camino sin certificar. Último tramo inexistente.	Final	234154 m
Titularidad: Municipal sin certificar	Descripción: Camino que inicia en el Polígono 135 Parcela 9076 y finaliza en el Polígono 135 Parcela 9008.	Y	
Longitud aproximada: 1211 m		4059260 m	

TOPGEA Ingeniería **Inventario de caminos No Certificado.**
Camino C-110-4
ELA San Isidro del Guadalete, Jerez de la Frontera, Campiña de Jerez

Pedro Pablo Gutiérrez Braojos I.T.topografía Nº colegiaco 8252	Firma:	Formato:	Plano nº:
	Peticionario: Diputación de Cádiz	A3	45

COLEGIO OFICIAL DE INGENIERIA GEOMÁTICA Y TOPOGRÁFICA
 VISADO : E1701774 Tra : 201702736
 16/OCT/2017
 Profesional
 Habilitación Coleg. 0008252 PEDRO PABLO GUTIERREZ BRAOJOS
 Visto por petición expresa del cliente, art. 13 Ley de Colegios Profesionales.
 Servicio Certificado por AENOR en la Norma ISO 9001:2015

Leyenda

Eje de camino

Situación en la provincia de Cádiz

Jerez de la Frontera



TOPGEA

Ingeniería Topográfica

Tlf: 671495283-660368988

E-mail: administracion@topgea.es



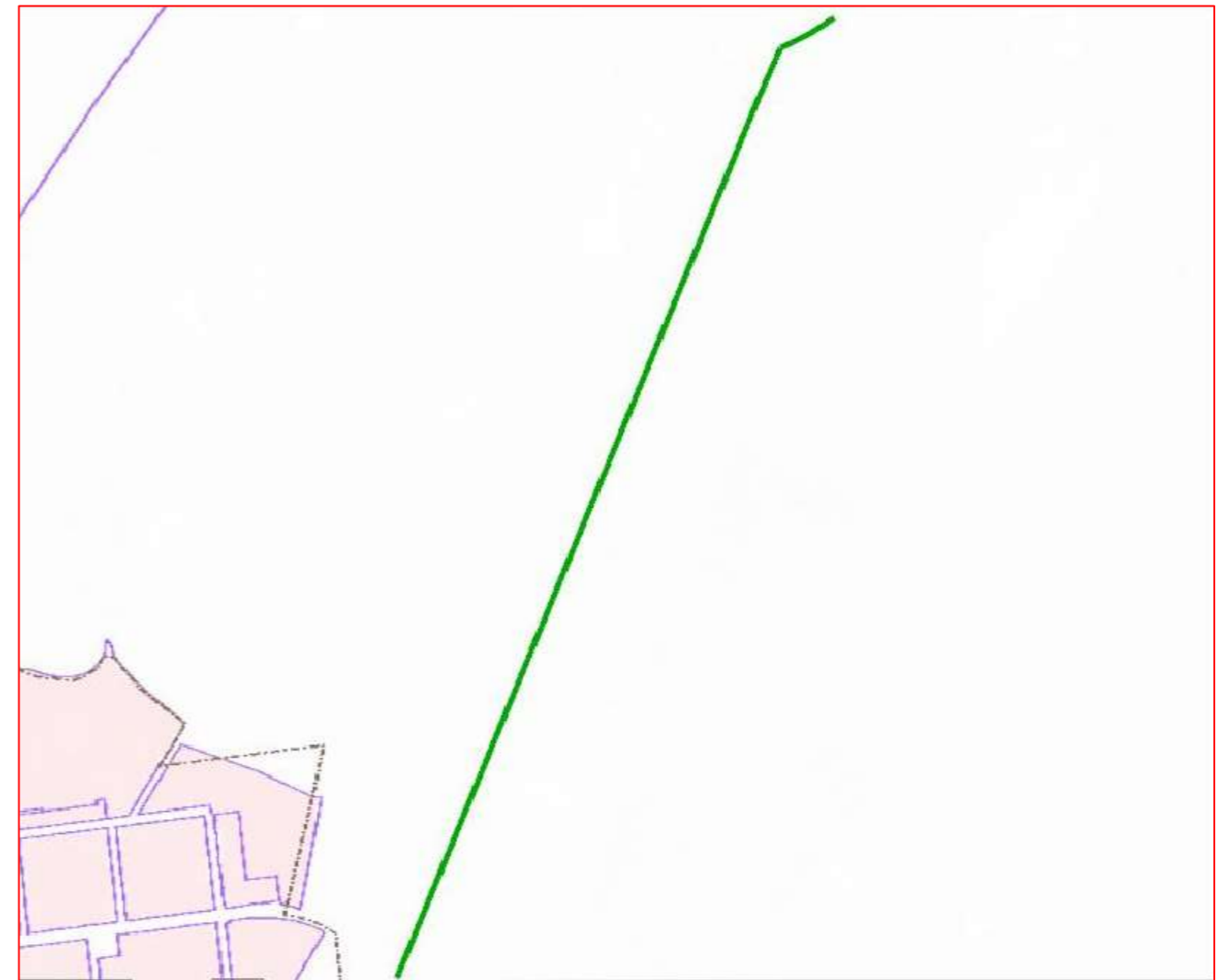
Diputación de Cádiz

Área de Desarrollo, Innovación y Cooperación Local
Servicio de Asistencia Municipal

Plano de situación



Camino sobre base gráfica catastral



Fichas con los siguientes aspectos:

Camino indicado por el ayuntamiento.

R. Catastral: 53020A13509009		Coordenadas Aprox. ETRS 89 HUSO 30N	
		Punto	X
Código o nº inventario: 46	Ancho medio aprox: 3.5 m	Inicio	233139 m
Denominación: Camino C-112	Area aprox.: 4410 m ²	Final	233688 m
Uso: Público sin certificar	Afecciones: Camino sin certificar.		
Titularidad: Municipal sin certificar	Descripción: Camino que inicia en el Polígono 135 Parcela 9076 y finaliza en el Polígono 135 Parcela 9006.		
Longitud aproximada: 1260 m			

TOPGEA Ingeniería Inventario de caminos No Certificado.			
Camino C-112			
ELA San Isidro del Guadalete, Jerez de la Frontera, Campiña de Jerez			
Pedro Pablo Gutiérrez Braojos	Firma:	Formato:	Plano nº:
I.T.topografía	Peticionario: Diputación de Cádiz	A3	46
Nº colegiaco 8252			

COLEGIO OFICIAL DE INGENIERIA GEOMÁTICA Y TOPOGRÁFICA
 VISADO : E1701774 Tra : 201702736
 16/OCT/2017 Profesional
 Habilitación Coleg. 0008252 PEDRO PABLO GUTIERREZ BRAOJOS
 Visto por petición expresa del cliente, art. 13 Ley de Colegios Profesionales.
 Servicio Certificado por AENOR en la Norma ISO 9001:2015

Leyenda

Eje de camino

Situación en la provincia de Cádiz


Jerez de la Frontera



TOPGEA
 Ingeniería Topográfica
 Tlf: 671495283-660368988
 E-mail: administracion@topgea.es

Diputación de Cádiz | Área de Desarrollo, Innovación y Cooperación Local
 Servicio de Asistencia Municipal

Plano de situación



Camino sobre base gráfica catastral



Fichas con los siguientes aspectos:

R. Catastral: 53020A13509019		Coordenadas Aprox. ETRS 89 HUSO 30N		
		Punto	X	Y
Código o nº inventario: 47	Ancho medio aprox: 3 m	Inicio	232832 m	4059648 m
Denominación: Camino C-114 y C-114-1	Area aprox.: 3666 m ²	Final	233257 m	4060630 m
Uso: Público sin certificar	Afecciones: Camino sin certificar.			
Titularidad: Municipal sin certificar	Descripción: Camino que inicia en el núcleo urbano de San Isidro y finaliza en el Polígono 135 Parcela 9006.			
Longitud aproximada: 1222 m				

TOPGEA Ingeniería **Inventario de caminos No Certificado.**
 Camino C-114 y C-114-1
 ELA San Isidro del Guadalete, Jerez de la Frontera, Campiña de Jerez

Pedro Pablo Gutiérrez Braojos I.T.topografía Nº colegiaco 8252	Firma:	A3	Plano nº: 47
	Peticionario: Diputación de Cádiz		

Camino indicado por el ayuntamiento.

COLEGIO OFICIAL DE INGENIERIA GEOMÁTICA Y TOPOGRÁFICA
 VISADO : E1701774 Tra : 201702736
 16/OCT/2017
 Profesional
 Habilitación Coleg. 0008252 PEDRO PABLO GUTIERREZ BRAOJOS
 Visto por petición expresa del cliente, art. 13 Ley de Colegios Profesionales.
 Servicio Certificado por AENOR en la Norma ISO 9001:2015

Leyenda

Eje de camino

Situación en la provincia de Cádiz

Jerez de la Frontera



TOPGEA
Ingeniería Topográfica
Tlf: 671495283-660368988
E-mail: administracion@topgea.es



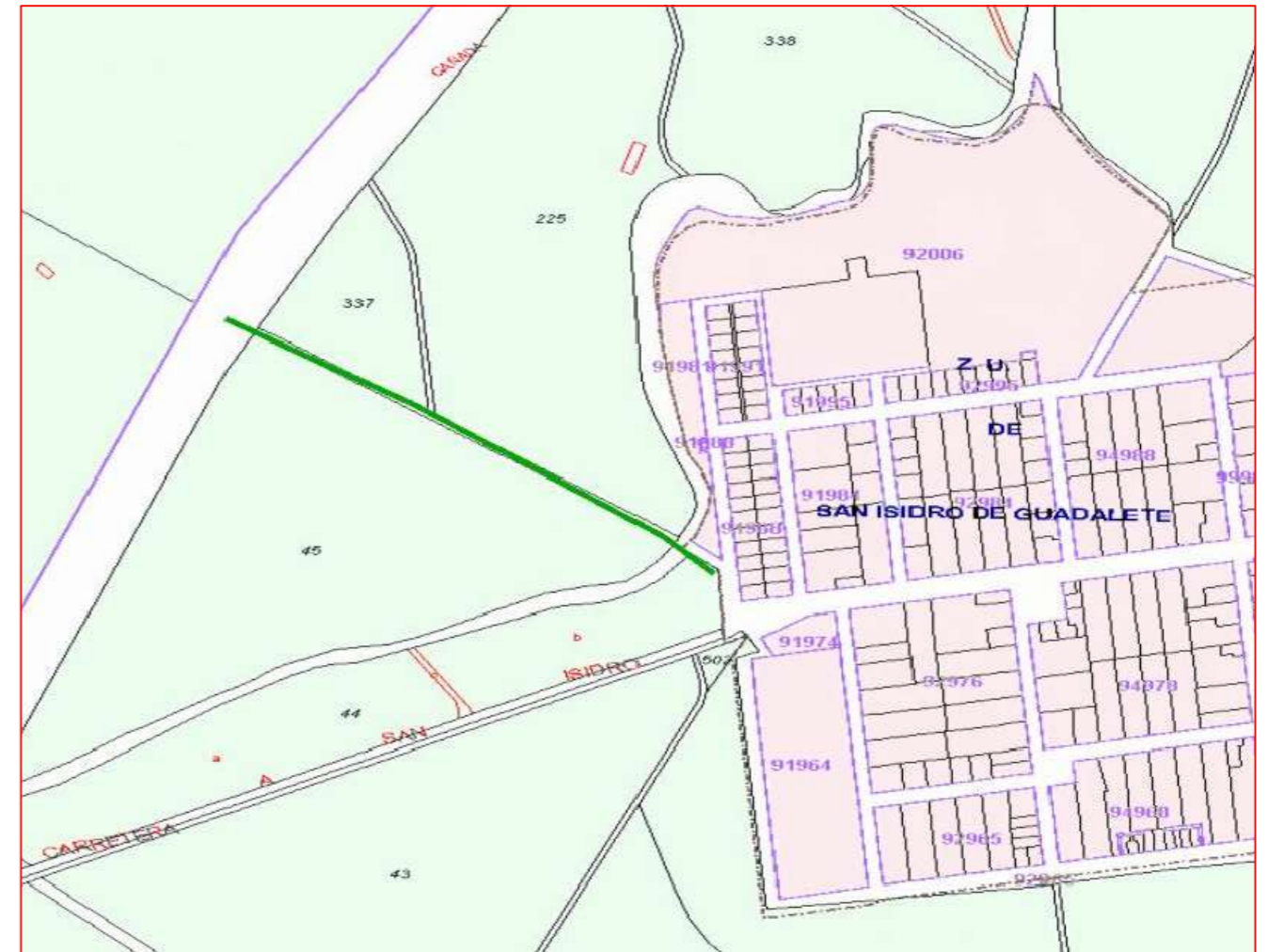
Diputación de Cádiz

Área de Desarrollo, Innovación y Cooperación Local
Servicio de Asistencia Municipal

Plano de situación



Camino sobre base gráfica catastral



Fichas con los siguientes aspectos:

R. Catastral: 53020A13509033		Coordenadas Aprox. ETRS 89 HUSO 30N		
		Punto	X	Y
Código o nº inventario: 48	Ancho medio aprox: 3 m	Inicio	232581 m	4059521 m
Denominación: Camino C-115	Area aprox.: 1128 m ²	Final	232242 m	4059708 m
Uso: Público sin certificar	Afecciones: Camino sin certificar.			
Titularidad: Municipal sin certificar	Descripción: Camino que inicia en el núcleo urbano de San Isidro y finaliza al oeste en el Polígono 135 Parcela 9005.			
Longitud aproximada: 376 m				

TOPGEA Ingeniería **Inventario de caminos No Certificado.**
Camino C-115
ELA San Isidro del Guadalete, Jerez de la Frontera, Campiña de Jerez

Pedro Pablo Gutiérrez Braojos I.T.topografía Nº colegiaco 8252	Firma:	Formato:	Plano nº:
	Peticionario: Diputación de Cádiz	A3	48

Camino indicado por el ayuntamiento.

COLEGIO OFICIAL DE INGENIERÍA GEOMÁTICA Y TOPOGRÁFICA
 VISADO : E1701774 Tra : 201702736
 16/OCT/2017
 Profesional
 Habilitación Coleg. 0008252 PEDRO PABLO GUTIERREZ BRAOJOS
 Visto por petición expresa del cliente, art. 13 Ley de Colegios Profesionales.
 Servicio Certificado por AENOR en la Norma ISO 9001:2015

Leyenda

Eje de camino

Situación en la provincia de Cádiz

Jerez de la Frontera



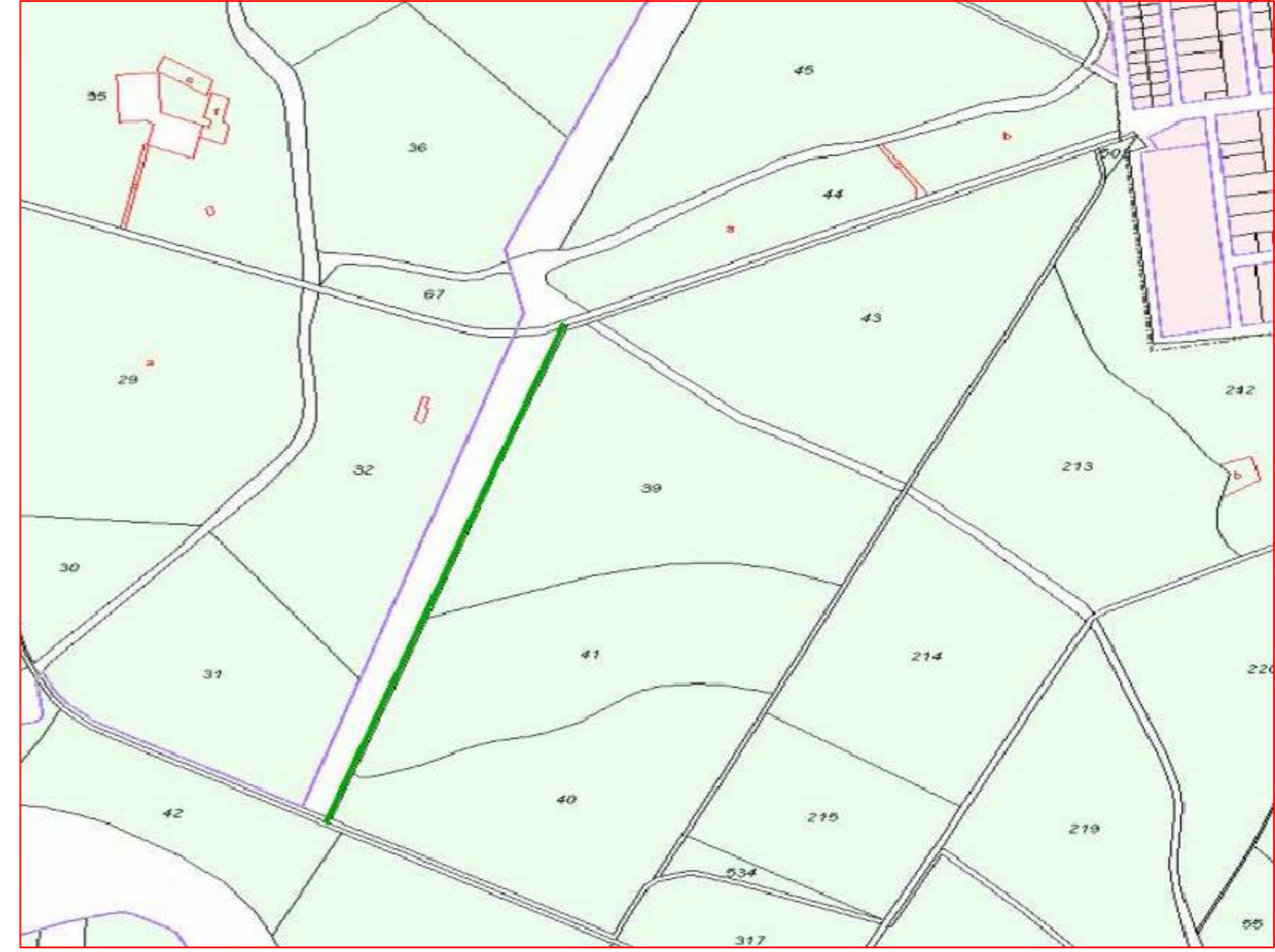
TOPGEA
 Ingeniería Topográfica
 Tlf: 671495283-660368988
 E-mail: administracion@topgea.es

Diputación de Cádiz | Área de Desarrollo, Innovación y Cooperación Local
 Servicio de Asistencia Municipal

Plano de situación



Camino sobre base gráfica catastral



Fichas con los siguientes aspectos:

R. Catastral: 53020A13509044		Coordenadas Aprox. ETRS 89 HUSO 30N	
		Punto	X
Código o nº inventario: 49	Ancho medio aprox: 3.7 m	Inicio	231855 m
Denominación: Camino C-103-2-1	Area aprox.: 1816 m ²	Final	232077 m
Uso: Público sin certificar	Afecciones: Camino sin certificar.		
Titularidad: Municipal sin certificar	Descripción: Camino que inicia en el Polígono 135 Parcela 9060 y finaliza en el Polígono 135 Parcela 9038.		
Longitud aproximada: 491 m			

TOPGEA Ingeniería | Inventario de caminos No Certificado.

Camino C-103-2-1
 ELA San Isidro del Guadalete, Jerez de la Frontera, Campiña de Jerez

Pedro Pablo Gutiérrez Braojos I.T.topografía Nº colegiaco 8252	Firma:	Formato:	Plano nº:
	Peticionario: Diputación de Cádiz	A3	49

Camino indicado por el ayuntamiento.

COLEGIO OFICIAL DE INGENIERIA GEOMÁTICA Y TOPOGRÁFICA
 VISADO : E1701774 Tra. : 201702736
 16/OCT/2017
 Profesional
 Habilitación Coleg. 0008252 PEDRO PABLO GUTIERREZ BRAOJOS
 Visto por petición expresa del cliente, art. 13 Ley de Colegios Profesionales.
 Servicio Certificado por AENOR en la Norma ISO 9001:2015

Leyenda

Eje de camino



TOPGEA

Ingeniería Topográfica

Tlf: 671495283-660368988

E-mail: administracion@topgea.es

Diputación de Cádiz

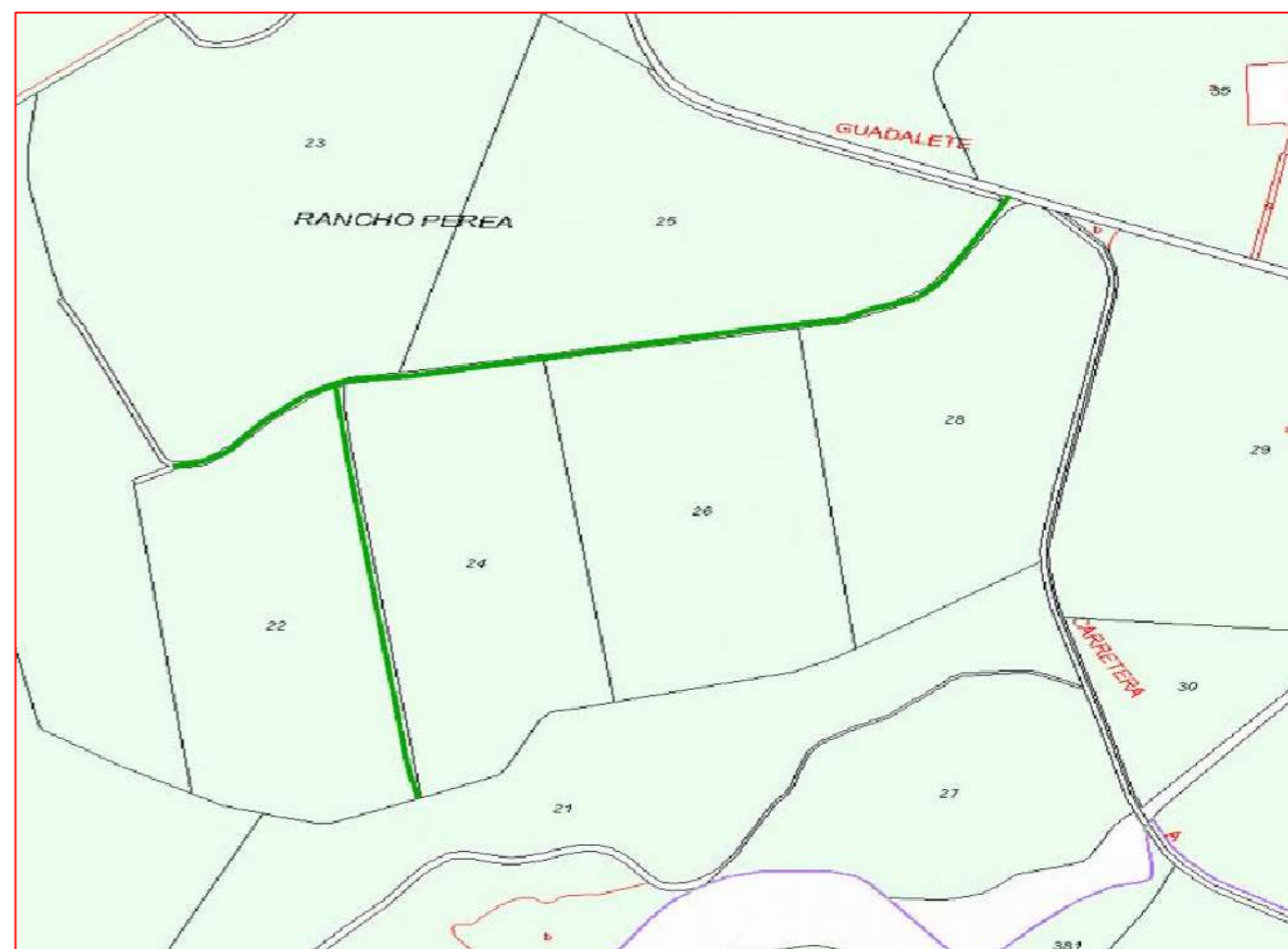
Área de Desarrollo, Innovación y Cooperación Local

Servicio de Asistencia Municipal

Plano de situación



Camino sobre base gráfica catastral



Fichas con los siguientes aspectos:

Camino indicado por el ayuntamiento.

R. Catastral: 53020A14509015, 53020A14509019		Coordenadas Aprox. ETRS 89 HUSO 29N	
Código o nº inventario: 50	Ancho medio aprox: 2.9 m	Punto	X Y
Denominación: Camino C-120 y C-120-1	Area aprox.: 2723 m ²	Inicio	767931 m 4059458 m
Uso: Público sin certificar	Afecciones: Camino sin certificar.	Final	767527 m 4059026 m
Titularidad: Municipal sin certificar	Descripción: Camino de dos ramales que inicia en el Polígono 145 Parcela 9008 y finaliza en el Polígono 145 Parcela 21.		
Longitud aproximada: 939 m			

TOPGEA Ingeniería **Inventario de caminos No Certificado.**

Camino C-120 y C-120-1

ELA San Isidro del Guadalete, Jerez de la Frontera, Campiña de Jerez

Pedro Pablo Gutiérrez Braojos I.T.topografía Nº colegiaco 8252	Firma:	Formato: A3	Plano nº: 50
	Peticionario: Diputación de Cádiz		

COLEGIO OFICIAL DE INGENIERIA GEOMÁTICA Y TOPOGRÁFICA
 VISADO : E1701774 Tra. : 201702736
 16/OCT/2017
 Profesional
 Habilitación Coleg. 0008252 PEDRO PABLO GUTIERREZ BRAOJOS
 Visto por petición expresa del cliente, art. 13 Ley de Colegios Profesionales.
 Servicio Certificado por AENOR en la Norma ISO 9001:2015

Leyenda

Eje de camino

Situación en la provincia de Cádiz

Jerez de la Frontera



TOPGEA

Ingeniería Topográfica

Tlf: 671495283-660368988

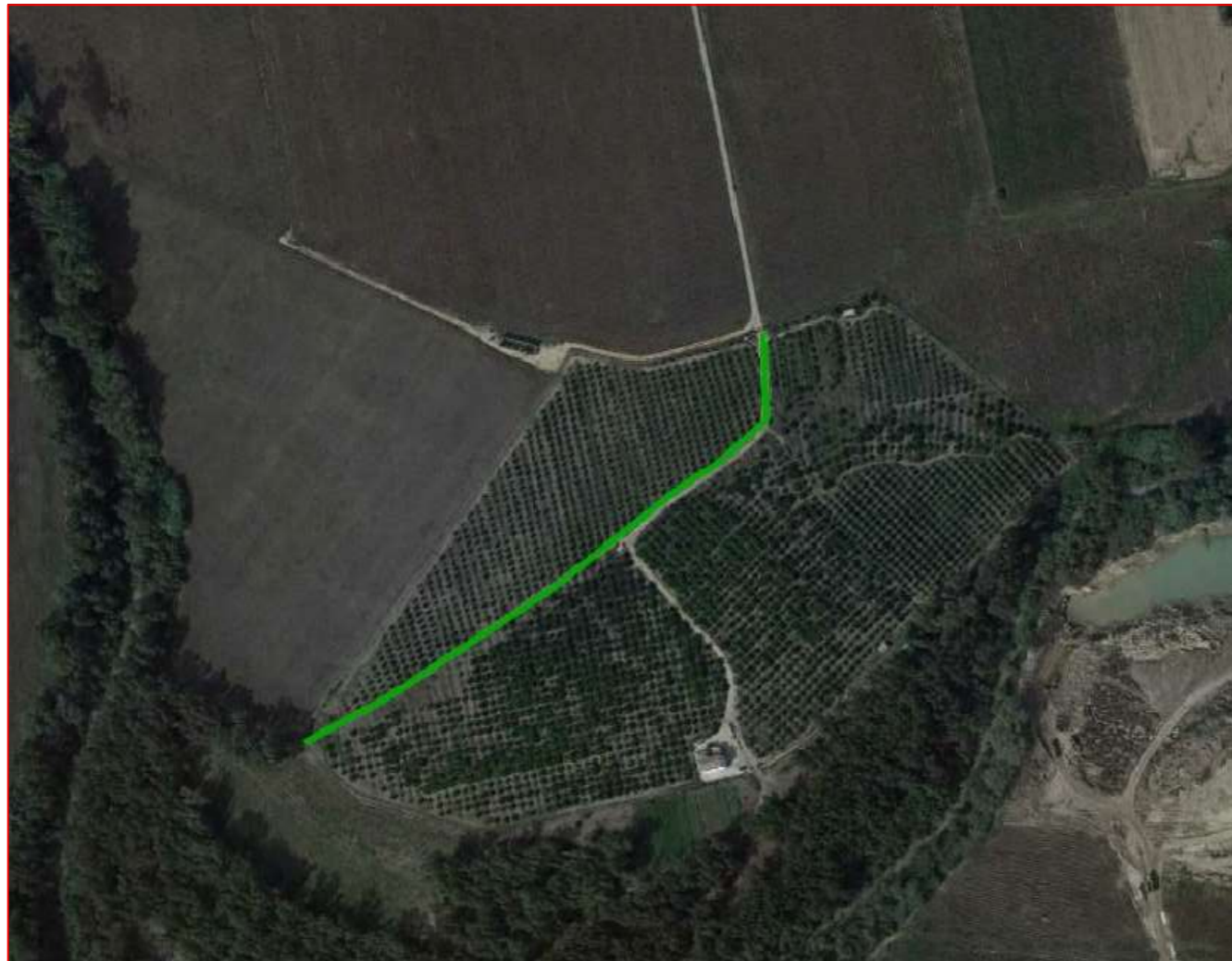
E-mail: administracion@topgea.es



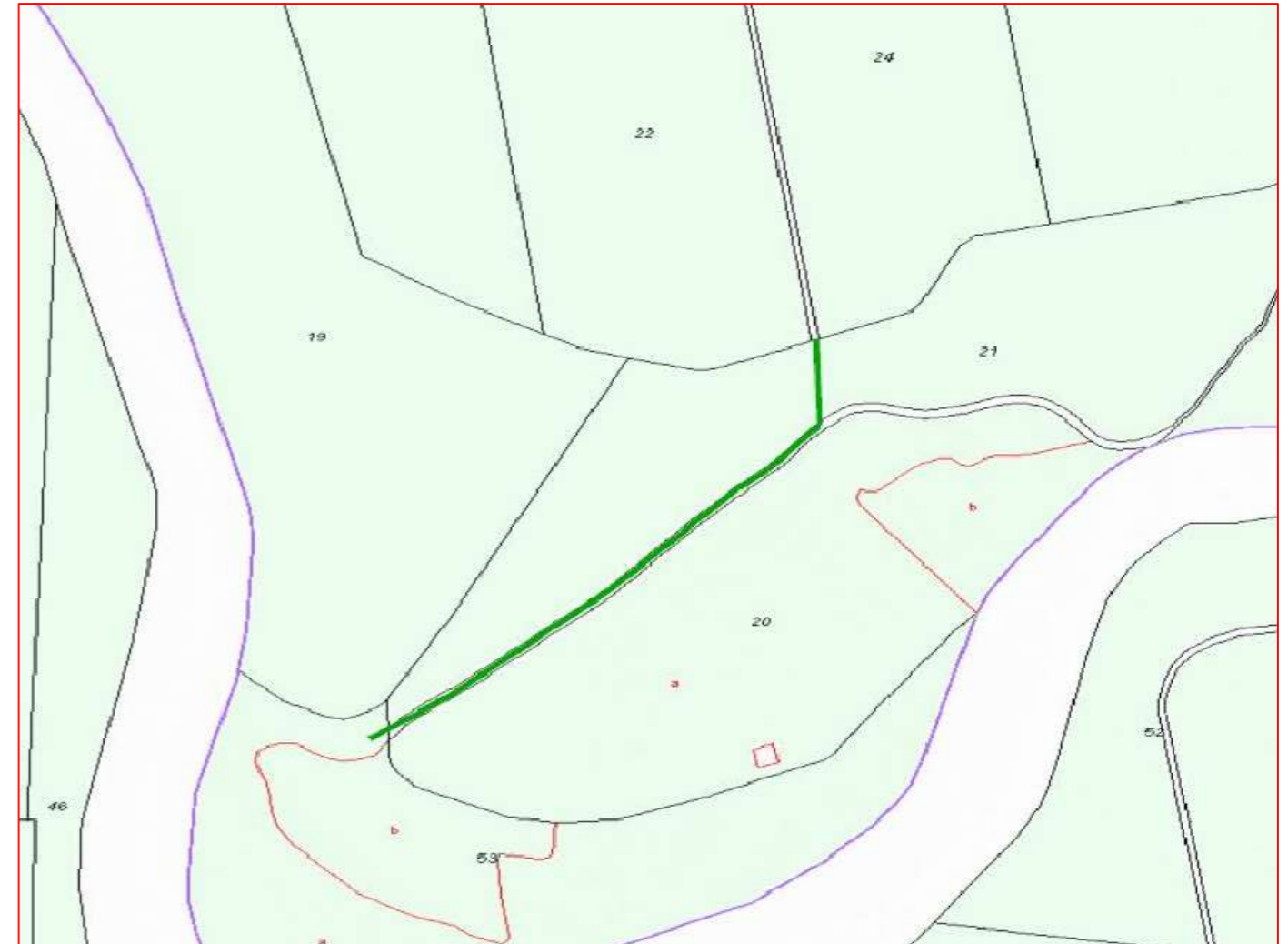
Diputación de Cádiz

Área de Desarrollo, Innovación y Cooperación Local
Servicio de Asistencia Municipal

Plano de situación



Camino sobre base gráfica catastral



Fichas con los siguientes aspectos:

Camino indicado por el ayuntamiento.

R. Catastral: 53020A14509020		Coordenadas Aprox. ETRS 89 HUSO 29N	
		Punto	X
Código o nº inventario: 51	Ancho medio aprox: 2.8 m	Inicio	767527 m
Denominación: Camino sin nombre 9	Area aprox.: 1047 m ²	Final	767274 m
Uso: Público sin certificar	Afecciones: Camino sin certificar. Hay un tramo inexistente y según catastro es más largo.		
Titularidad: Municipal sin certificar	Descripción: Camino que parece enlazar con el C-120-1, inicia en el Polígono 145 Parcela 21 y finaliza en el Polígono 145 Parcela 53.		
Longitud aproximada: 374 m			

TOPGEA Ingeniería **Inventario de caminos No Certificado.**

Camino sin nombre 9

ELA San Isidro del Guadalete, Jerez de la Frontera, Campiña de Jerez

Pedro Pablo Gutiérrez Braojos
I.T.topografía
Nº colegiaco 8252

Firma:

Peticionario:
Diputación de Cádiz

Formato:

A3

Plano nº:

51

COLEGIO OFICIAL DE INGENIERIA GEOMÁTICA Y TOPOGRÁFICA
 VISADO : E1701774 Tra : 201702736
 16/OCT/2017
 Profesional
 Habilitación Coleg. 0008252 PEDRO PABLO GUTIERREZ BRAOJOS
 Visto por petición expresa del cliente, art. 13 Ley de Colegios Profesionales.
 Servicio Certificado por AENOR en la Norma ISO 9001:2015

Leyenda

Eje de camino

Situación en la provincia de Cádiz

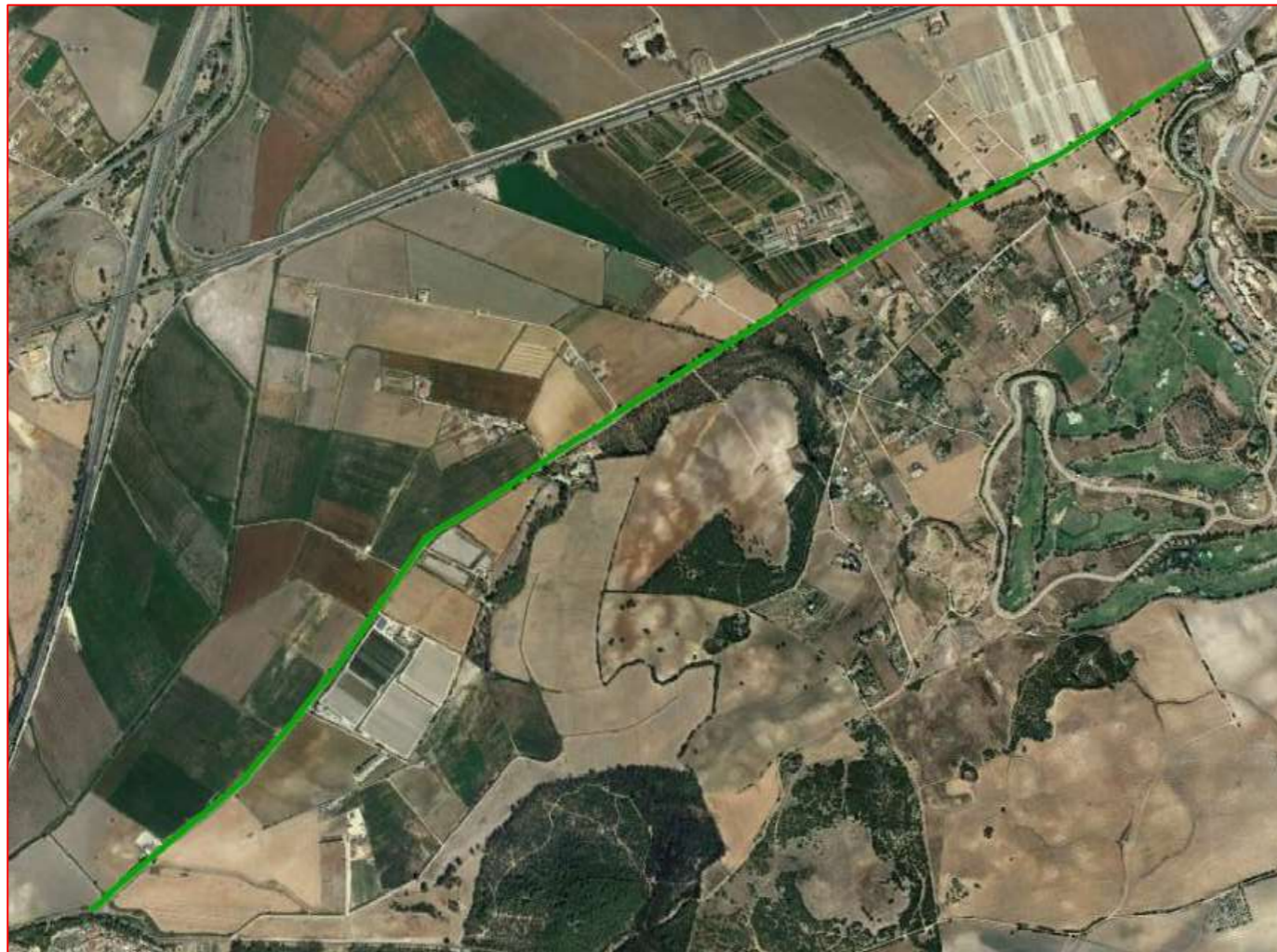
Jerez de la Frontera



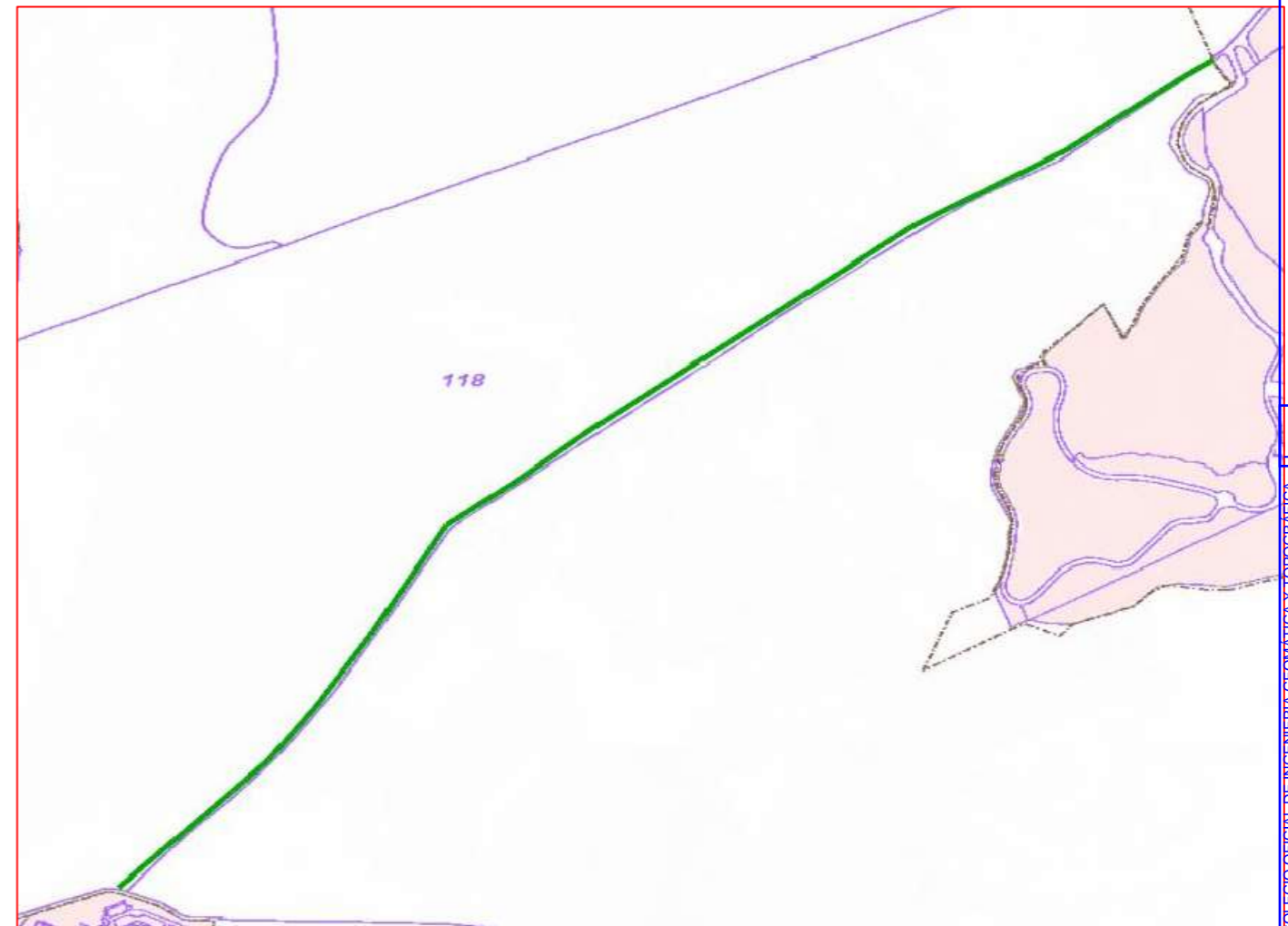
TOPGEA
Ingeniería Topográfica
Tlf: 671495283-660368988
E-mail: administracion@topgea.es

Diputación de Cádiz
Área de Desarrollo, Innovación y Cooperación Local
Servicio de Asistencia Municipal

Plano de situación



Camino sobre base gráfica catastral



COLEGIO OFICIAL DE INGENIERIA GEOMÁTICA Y TOPOGRÁFICA
 VISADO : E1701774 Tra : 201702736
 16/OCT/2017
 Profesional
 Habilitación Coleg. 0008252 PEDRO PABLO GUTIERREZ BRAOJOS
 Visto por petición expresa del cliente, art. 13 Ley de Colegios Profesionales.
 Servicio Certificado por AENOR en la Norma ISO 9001:2015

Fichas con los siguientes aspectos:

Camino indicado por el ayuntamiento.

R. Catastral: 53020A11809008		Coordenadas Aprox. ETRS 89 HUSO 29N	
		Punto	X
Código o nº inventario:52	Ancho medio aprox: 7 m	Inicio	761270 m
Denominación: Carretera CA-4011, CA-4103	Area aprox.: 29505 m ²	Final	764493 m
Uso: Público sin certificar	Afecciones: Camino sin certificar.		
Titularidad: Municipal sin certificar	Descripción: Carretera CA-4011 CA-4103 que inicia en el núcleo urbano de Estella del Marqués hacia Torre Melgarejo.		
Longitud aproximada: 4215 m			

TOPGEA Ingeniería **Inventario de caminos No Certificado.**
 Carretera CA-4011, CA-4103
 ELA Estella del Marqués, Jerez de la Frontera, Campiña de Jerez

Pedro Pablo Gutiérrez Braojos I.T.topografía Nº colegiaco 8252	Firma:	Formato: A3	Plano nº: 52
	Peticionario: Diputación de Cádiz		

Leyenda

Eje de camino

Situación en la provincia de Cádiz

Jerez de la Frontera



TOPGEA

Ingeniería Topográfica

Tlf: 671495283-660368988


E-mail: administracion@topgea.es

Diputación de Cádiz

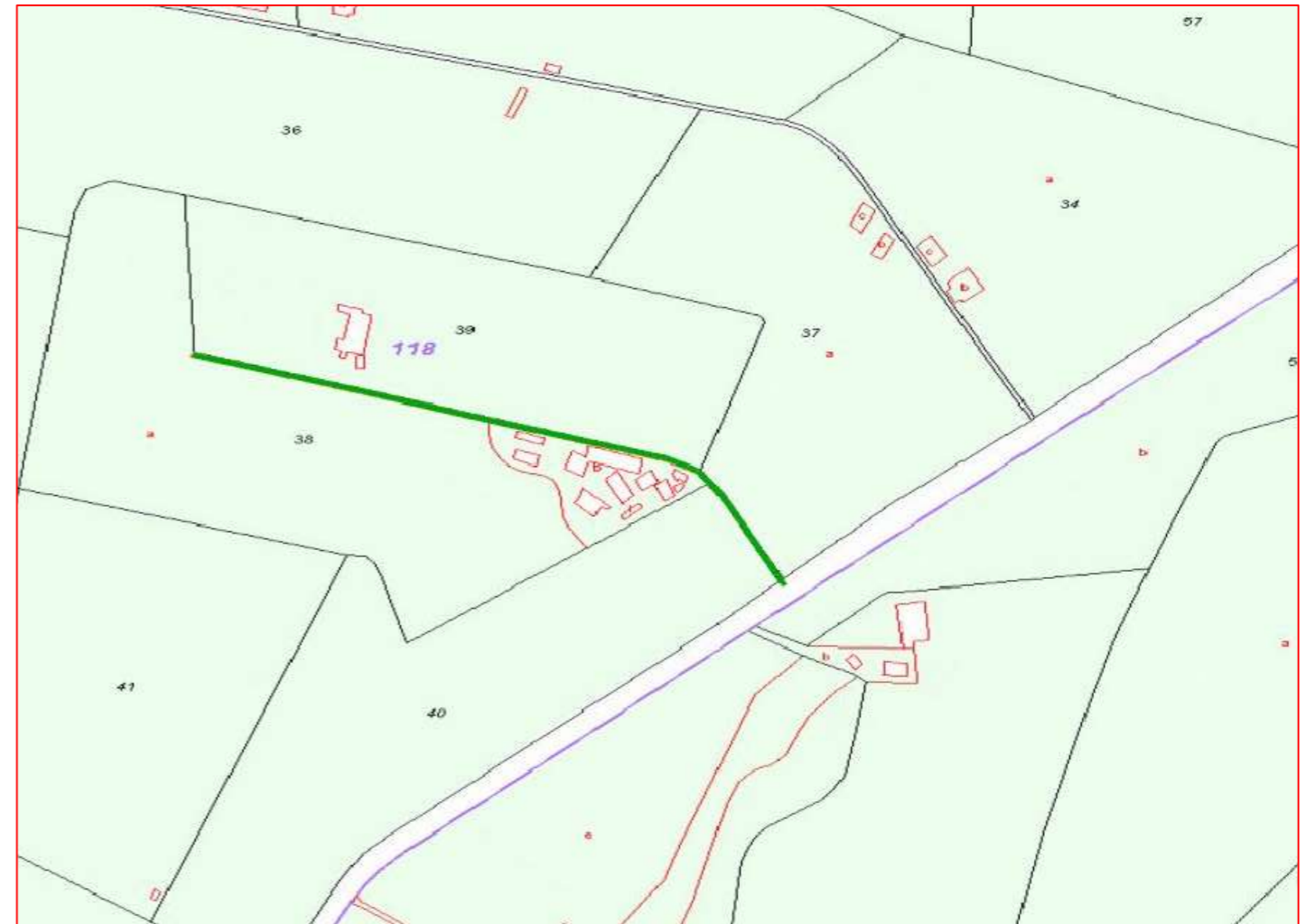
Área de Desarrollo, Innovación y Cooperación Local

Servicio de Asistencia Municipal

Plano de situación



Camino sobre base gráfica catastral



Fichas con los siguientes aspectos:

R. Catastral: Dentro de la ref. catastral 53020A11800038		Coordenadas Aprox. ETRS 89 HUSO 29N		
		Punto	X	Y
Código o nº inventario: 53	Ancho medio aprox: 3.5 m	Inicio	762555 m	4065501 m
Denominación: Camino C-224	Area aprox.: 1963 m ²	Final	762045 m	4065689 m
Uso: Público sin certificar	Afecciones: Camino sin certificar.			
Titularidad: Municipal sin certificar	Descripción: Camino que inicia en el Polígono 118 Parcela 9008 y discurre hacia el oeste por el Polígono 118 Parcela 38.			
Longitud aproximada: 561 m				

TOPGEA Ingeniería **Inventario de caminos No Certificado.**

Camino C-224
ELA Estella del Marqués, Jerez de la Frontera, Campiña de Jerez

Pedro Pablo Gutiérrez Braojos I.T.topografía Nº colegiaco 8252	Firma:	A3	Plano nº: 53
	Peticionario: Diputación de Cádiz		

Camino indicado por el ayuntamiento.

COIGT
 VISADO : E1701774
 Tra : 201702736
 16/OCT/2017
 Profesional
 Habilitación Coleg. 0008252 PEDRO PABLO GUTIERREZ BRAOJOS
 Visto por petición expresa del cliente, art. 13 Ley de Colegios Profesionales.
 Servicio Certificado por AENOR en la Norma ISO 9001:2015

Leyenda

Eje de camino

Situación en la provincia de Cádiz

Jerez de la Frontera



TOPGEA

Ingeniería Topográfica

Tlf: 671495283-660368988

E-mail: administracion@topgea.es



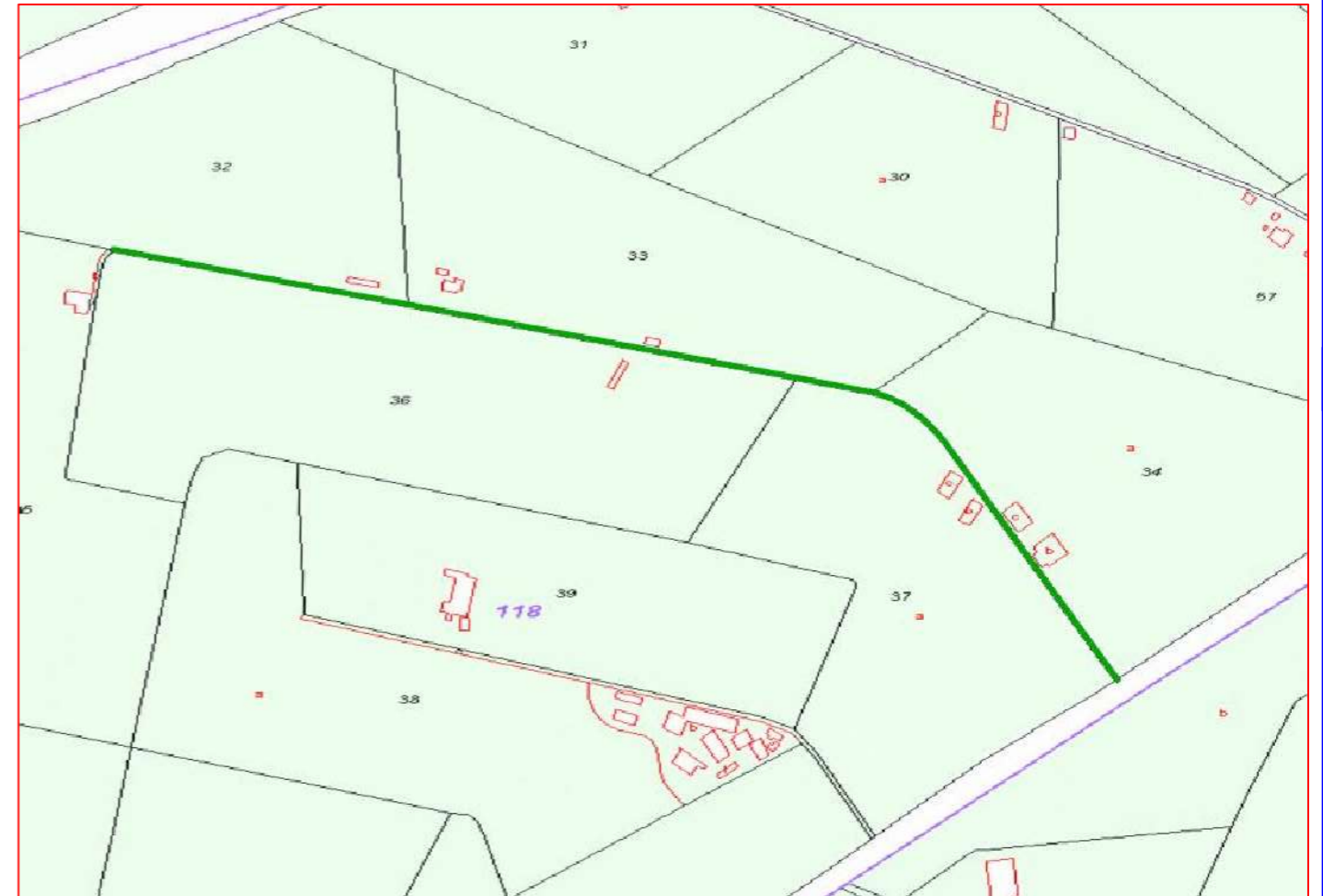
Diputación de Cádiz

Área de Desarrollo, Innovación y Cooperación Local
Servicio de Asistencia Municipal

Plano de situación



Camino sobre base gráfica catastral



Fichas con los siguientes aspectos:

Camino indicado por el ayuntamiento.

R. Catastral: 53020A11809005		Coordenadas Aprox. ETRS 89 HUSO 29N	
		Punto	X
Código o nº inventario: 54	Ancho medio aprox: 3.7 m	Inicio	762762 m
Denominación: Camino C-223	Area aprox.: 3785 m ²	Final	761857 m
Uso: Público sin certificar	Afecciones: Camino sin certificar.		
Titularidad: Municipal sin certificar	Descripción: Camino que inicia en el Polígono 118 Parcela 9008 y finaliza entre las Parcelas 32 y 35 del Polígono 118.		
Longitud aproximada: 1023 m			

TOPGEA Ingeniería **Inventario de caminos No Certificado.**

Camino C-223

ELA Estella del Marqués, Jerez de la Frontera, Campiña de Jerez

Pedro Pablo Gutiérrez Braojos
I.T.topografía
Nº colegiaco 8252

Firma:

Peticionario:
Diputación de Cádiz

Formato:

A3

Plano nº:

54

COIGT
 VISADO : E1701774
 Tra : 201702736
 16/OCT/2017
 Profesional
 Habilitación Coleg. 0008252 PEDRO PABLO GUTIERREZ BRAOJOS
 Visto por petición expresa del cliente, art. 13 Ley de Colegios Profesionales.
 Servicio Certificado por AENOR en la Norma ISO 9001:2015

Leyenda

Eje de camino

Situación en la provincia de Cádiz

Jerez de la Frontera



TOPGEA

Ingeniería Topográfica

Tlf: 671495283-660368988

E-mail: administracion@topgea.es



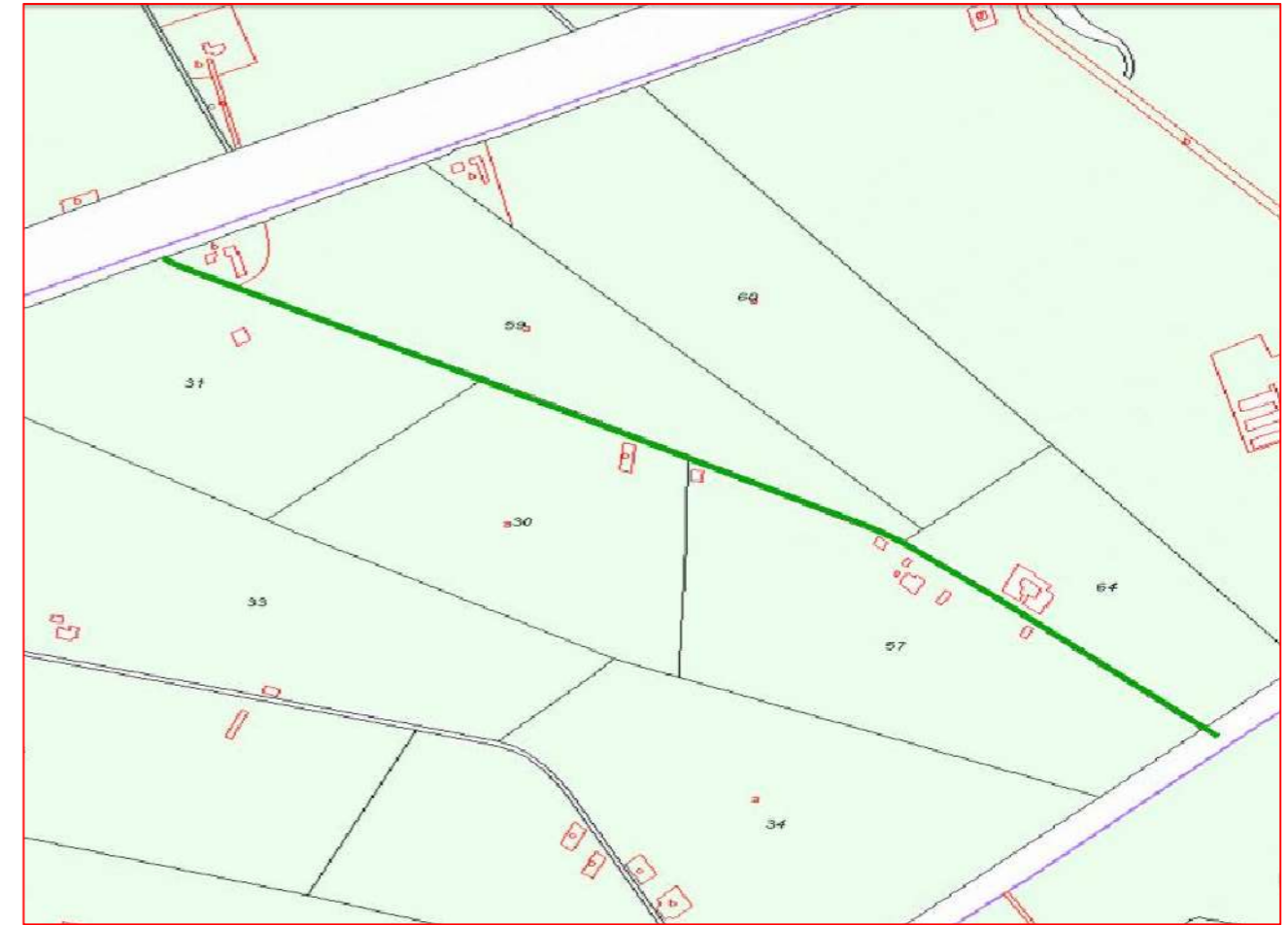
Diputación de Cádiz

Área de Desarrollo, Innovación y Cooperación Local
Servicio de Asistencia Municipal

Plano de situación



Camino sobre base gráfica catastral



Fichas con los siguientes aspectos:

Camino indicado por el ayuntamiento.

R. Catastral: 53020A11809003		Coordenadas Aprox. ETRS 89 HUSO 29N		
		Punto	X	Y
Código o nº inventario: 55	Ancho medio aprox: 3.5 m	Inicio	763168 m	4065920 m
Denominación: Camino C-222	Area aprox.: 3535 m ²	Final	762233 m	4066312 m
Uso: Público sin certificar	Afecciones: Camino sin certificar.			
Titularidad: Municipal sin certificar	Descripción: Camino que inicia en el Polígono 118 Parcela 9008 y finaliza en el Polígono 118 Parcela 9010.			
Longitud aproximada: 1010 m				

TOPGEA Ingeniería **Inventario de caminos No Certificado.**

Camino C-222

ELA Estella del Marqués, Jerez de la Frontera, Campiña de Jerez

Pedro Pablo Gutiérrez Braojos
I.T.topografía
Nº colegiaco 8252

Firma:

Peticionario:
Diputación de Cádiz

Formato:

A3

Plano nº:

55

COIGT
 VISADO : E1701774
 Tra. : 201702736
 16/OCT/2017
 Profesional
 Habilitación
 Coleg. 0008252 PEDRO PABLO GUTIERREZ BRAOJOS
 Visto por petición expresa del cliente, art. 13 Ley de Colegios Profesionales.
 Servicio Certificado por AENOR en la Norma ISO 9001:2015

Leyenda

Eje de camino

Situación en la provincia de Cádiz

Jerez de la Frontera



TOPGEA

Ingeniería Topográfica

Tlf: 671495283-660368988

E-mail: administracion@topgea.es

Diputación de Cádiz

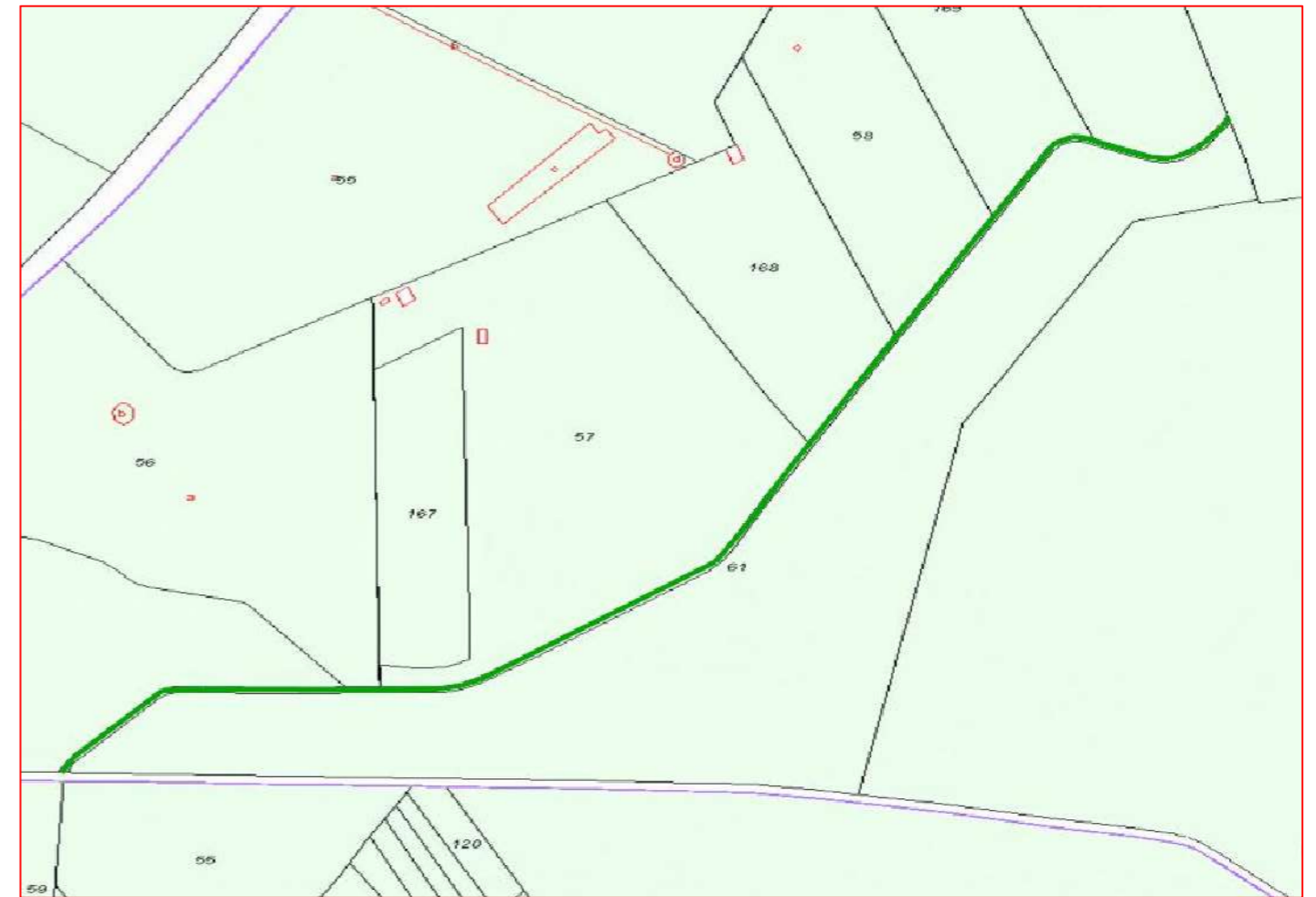
Área de Desarrollo, Innovación y Cooperación Local

Servicio de Asistencia Municipal

Plano de situación



Camino sobre base gráfica catastral



Fichas con los siguientes aspectos:

Camino indicado por el ayuntamiento.

R. Catastral: 53020A11909018		Coordenadas Aprox. ETRS 89 HUSO 29N	
		Punto	X
Código o nº inventario: 56	Ancho medio aprox: 3.5 m	Inicio	761668 m
Denominación: Camino C-228	Area aprox.: 4228 m ²	Final	762629 m
Uso: Público sin certificar	Afecciones: Camino sin certificar.		
Titularidad: Municipal sin certificar	Descripción: Camino que inicia en el Polígono 119 Parcela 9023 y finaliza en el Polígono 119 Parcela 62.		
Longitud aproximada: 1208 m			

TOPGEA Ingeniería **Inventario de caminos No Certificado.**

Camino C-228
ELA Estella del Marqués, Jerez de la Frontera, Campiña de Jerez

Pedro Pablo Gutiérrez Braojos I.T.topografía Nº colegiaco 8252	Firma:	A3	Plano nº: 56
	Peticionario: Diputación de Cádiz		

COIGT

COLEGIO OFICIAL DE INGENIERIA GEOMÁTICA Y TOPOGRÁFICA

16/OCT/2017

Habilitación Profesional

Coleg. 0008252 PEDRO PABLO GUTIERREZ BRAOJOS

Visado por petición expresa del cliente, art. 13 Ley de Colegios Profesionales.

http://coltop.e-visado.net/ZonaPublica/validar.aspx?CVT=P920E#HEQHTCJNYX

Tr.: 201702736

VISADO: E1701774

Servicio Certificado por AENOR en la Norma ISO 9001:2015

Leyenda

Eje de camino

Situación en la provincia de Cádiz

Jerez de la Frontera



TOPGEA
Ingeniería Topográfica
Tlf: 671495283-660368988
E-mail: administracion@topgea.es



Diputación de Cádiz

Área de Desarrollo, Innovación y Cooperación Local
Servicio de Asistencia Municipal

Plano de situación

Camino sobre base gráfica catastral



Fichas con los siguientes aspectos:

Camino indicado por el ayuntamiento.

R. Catastral: 53020A14609005		Coordenadas Aprox. ETRS 89 HUSO 29N	
		Punto	X
Código o nº inventario: 57	Ancho medio aprox: 3 m	Inicio	761592 m
Denominación: Camino C-229	Area aprox.: 1785 m ²	Final	762143 m
Uso: Público sin certificar	Afecciones: Camino sin certificar. No coincide en su totalidad con catastro.		
Titularidad: Municipal sin certificar	Descripción: Camino que inicia en el núcleo urbano de Estella del Marqués y finaliza en el Polígono 146 Parcela 51.		
Longitud aproximada: 595 m			

TOPGEA Ingeniería **Inventario de caminos No Certificado.**

Camino C-229

ELA Estella del Marqués, Jerez de la Frontera, Campiña de Jerez

Pedro Pablo Gutiérrez Braojos
I.T.topografía
Nº colegiaco 8252

Firma:

Peticionario:
Diputación de Cádiz

Formato:

A3

Plano nº:

57

COLEGIO OFICIAL DE INGENIERIA GEOMÁTICA Y TOPOGRÁFICA
 VISADO : E1701774 Tra : 201702736
 16/OCT/2017
 Profesional
 Habilitación Coleg. 0008252 PEDRO PABLO GUTIERREZ BRAOJOS
 Visto por petición expresa del cliente, art. 13 Ley de Colegios Profesionales.
 Servicio Certificado por AENOR en la Norma ISO 9001:2015

Leyenda

Eje de camino

Situación en la provincia de Cádiz

Jerez de la Frontera



TOPGEA

Ingeniería Topográfica

Tlf: 671495283-660368988

E-mail: administracion@topgea.es

Diputación de Cádiz

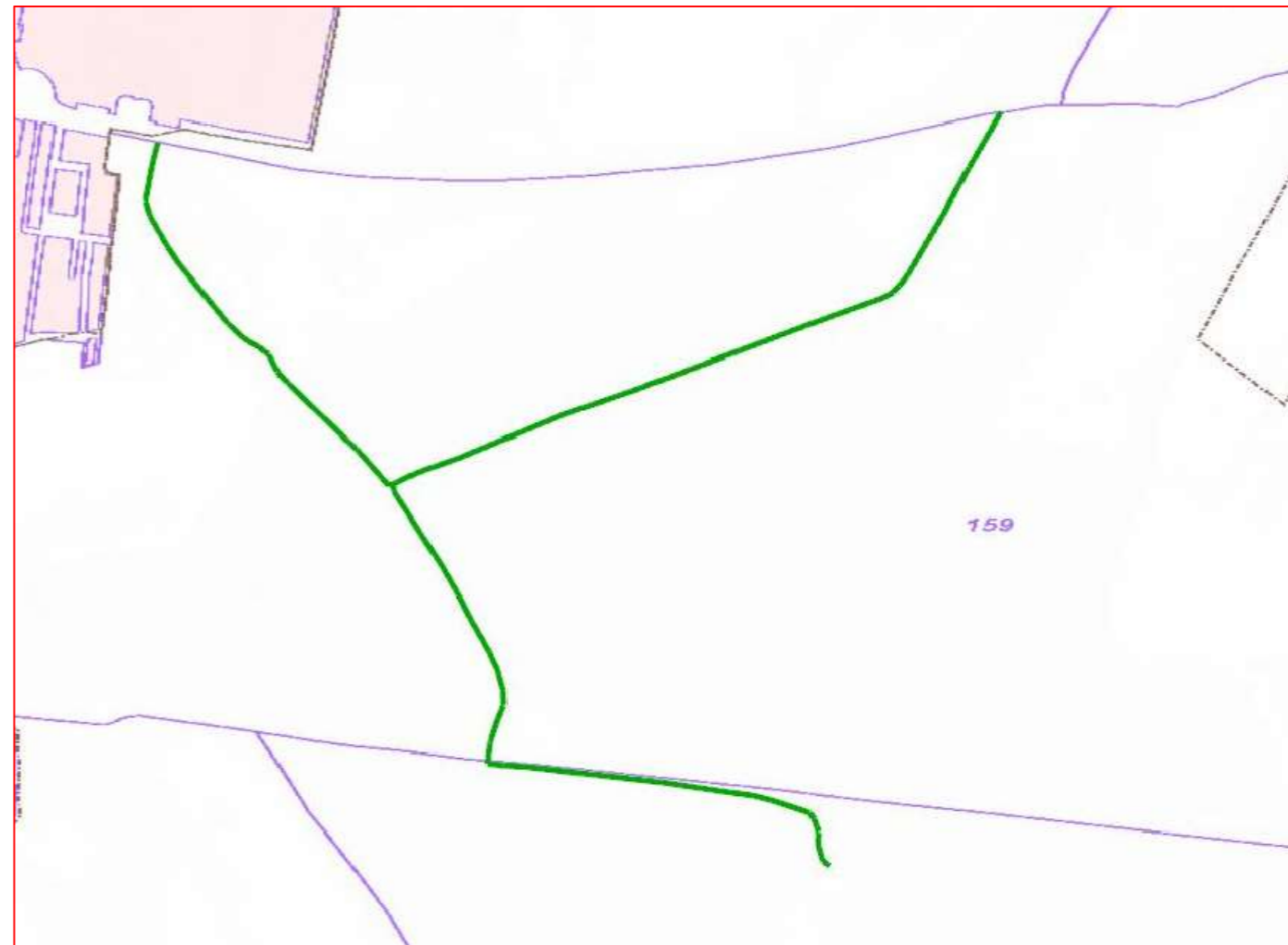
Área de Desarrollo, Innovación y Cooperación Local

Servicio de Asistencia Municipal

Plano de situación



Camino sobre base gráfica catastral



Fichas con los siguientes aspectos:

Camino indicado por el ayuntamiento.

R. Catastral: 53020A15909009		Coordenadas Aprox. ETRS 89 HUSO 29N	
		Punto	X Y
Código o nº inventario: 58	Ancho medio aprox: 2.8 m	Inicio	760549 m 4063972 m
Denominación: Camino G-296	Area aprox.: 5994 m ²	Final	760377 m 4063109 m
Uso: Público sin certificar	Afecciones: Camino sin certificar.		
Titularidad: Municipal sin certificar	Descripción: Camino que inicia en el Polígono 158 Parcela 9022, un ramal va hacia la Autovía de Andalucía y otro hacia Jerez de la Frontera.		
Longitud aproximada: 2141 m			

TOPGEA Ingeniería **Inventario de caminos No Certificado.**

Camino G-296
ELA Estella del Marqués, Jerez de la Frontera, Campiña de Jerez

Pedro Pablo Gutiérrez Braojos I.T.topografía Nº colegiaco 8252	Firma:	Formato: A3	Plano nº: 58
	Peticionario: Diputación de Cádiz		

COIGT

VISADO : E1701774

Tra. : 201702736

16/OCT/2017

Habilitación Profesional

Coleg. 0008252 PEDRO PABLO GUTIERREZ BRAOJOS

Visado por petición expresa del cliente, art. 13 Ley de Colegios Profesionales.

Servicio Certificado por AENOR en la Norma ISO 9001:2015

Leyenda

Eje de camino

Situación en la provincia de Cádiz

Jerez de la Frontera



TOPGEA

Ingeniería Topográfica

Tlf: 671495283-660368988

E-mail: administracion@topgea.es

Diputación de Cádiz

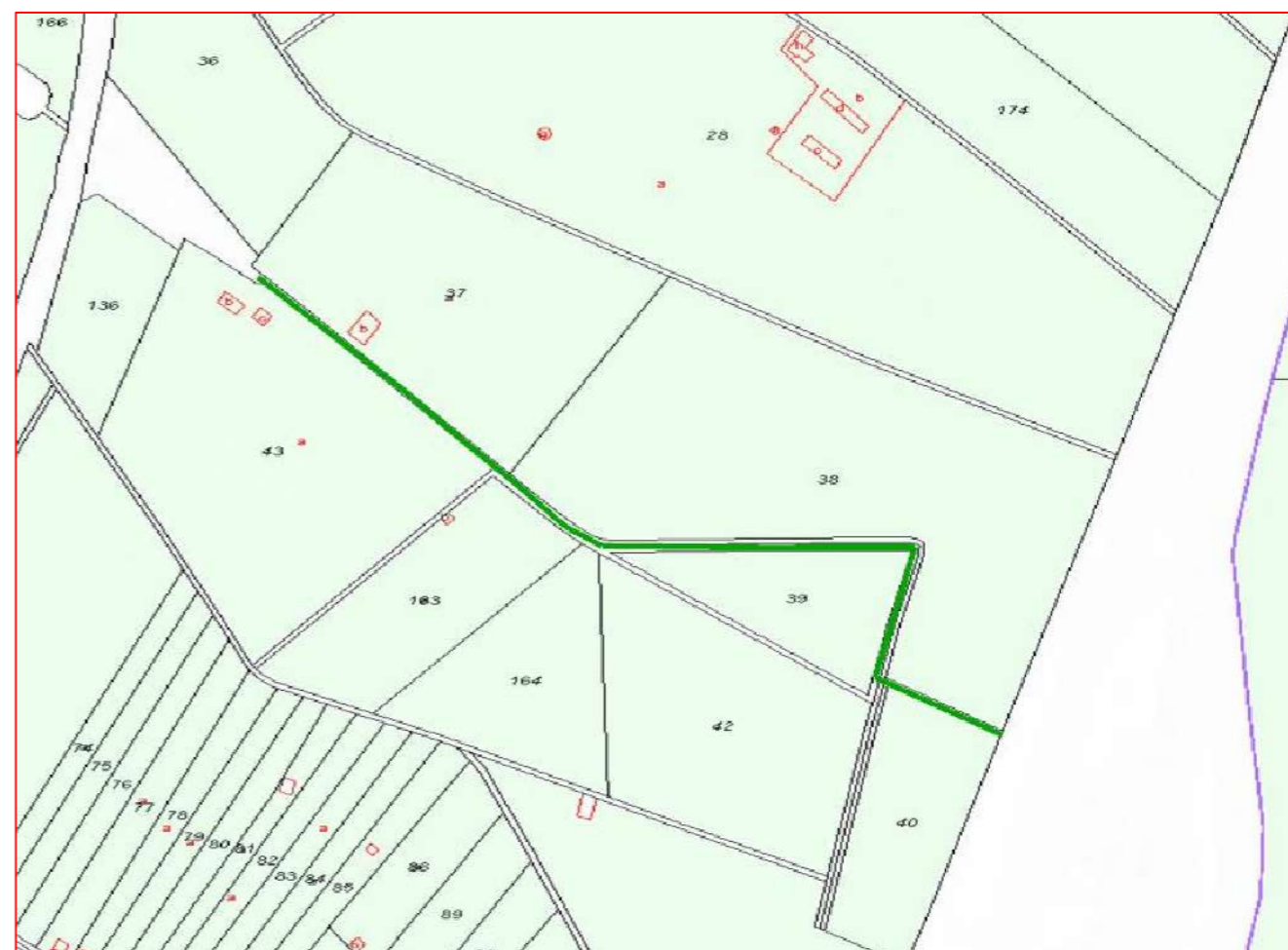
Área de Desarrollo, Innovación y Cooperación Local

Servicio de Asistencia Municipal

Plano de situación



Camino sobre base gráfica catastral



Fichas con los siguientes aspectos:

Camino indicado por el ayuntamiento.

R. Catastral: 53020A11609034		Coordenadas Aprox. ETRS 89 HUSO 29N		
		Punto	X	Y
Código o nº inventario: 59	Ancho medio aprox: 2.7 m	Inicio	760852 m	4067062 m
Denominación: C-275	Area aprox.: 2081 m ²	Final	761423 m	4066736 m
Uso: Público sin certificar	Afecciones: Camino sin certificar. No coincide en su totalidad con catastro.			
Titularidad: Municipal sin certificar	Descripción: Camino que inicia entre las Parcelas 136 y 36 del Polígono 116 y finaliza entre las Parcelas 40 y 41 del Polígono 116.			
Longitud aproximada: 771 m				

TOPGEA Ingeniería Inventario de caminos No Certificado.

Camino C-275

ELA Guadalcaçín, Jerez de la Frontera, Campiña de Jerez

Pedro Pablo Gutiérrez Braojos
I.T.topografía
Nº colegiaco 8252

Firma:

Peticionario:
Diputación de Cádiz

Formato:

A3

Plano nº:

59

Habilitación Coleg. 0008252 PEDRO PABLO GUTIERREZ BRAOJOS
Visado por petición expresa del cliente, art. 13 Ley de Colegios Profesionales.
Servicio Certificado por AENOR en la Norma ISO 9001:2015

16/OCT/2017

COIGT

COLEGIO OFICIAL DE INGENIERIA GEOMÁTICA Y TOPOGRÁFICA

VISADO : E1701774 Tra. : 201702736

http://coltop.e-visado.net/ZonaPublica/validar.aspx?CVT=P920E#HEOHTOJNYX

Leyenda

Eje de camino

Situación en la provincia de Cádiz

Jerez de la Frontera



TOPGEA

Ingeniería Topográfica

Tlf: 671495283-660368988

E-mail: administracion@topgea.es

Diputación de Cádiz

Área de Desarrollo, Innovación y Cooperación Local

Servicio de Asistencia Municipal

Plano de situación

Camino sobre base gráfica catastral



Fichas con los siguientes aspectos:

Camino indicado por el ayuntamiento.

R. Catastral: 53020A11609021		Coordenadas Aprox. ETRS 89 HUSO 29N	
		Punto	X
Código o nº inventario: 60	Ancho medio aprox: 3.8 m	Inicio	760718 m
Denominación: Camino C-274	Area aprox.: 3670 m ²	Final	761288 m
Uso: Público sin certificar	Afecciones: Camino sin certificar.		
Titularidad: Municipal sin certificar	Descripción: Camino que inicia en el Polígono 116 Parcela 9001 y finaliza entre las Parcelas 174 y 28 del Polígono 116.		
Longitud aproximada: 966 m			

TOPGEA Ingeniería **Inventario de caminos No Certificado.**

Camino C-274

ELA Guadalcaçín, Jerez de la Frontera, Campiña de Jerez

Pedro Pablo Gutiérrez Braojos
I.T.topografía
Nº colegiaco 8252

Firma:

Peticionario:
Diputación de Cádiz

Formato:

A3

Plano nº:

60

COIGT

VISADO : E1701774

Tra : 201702736

16/OCT/2017

Habilitación Profesional

COLEG. 0008252 PEDRO PABLO GUTIERREZ BRAOJOS

Visado por petición expresa del cliente, art. 13 Ley de Colegios Profesionales.

Servicio Certificado por AENOR en la Norma ISO 9001:2015

Leyenda

Eje de camino

Situación en la provincia de Cádiz

Jerez de la Frontera



TOPGEA
Ingeniería Topográfica
Tlf: 671495283-660368988
E-mail: administracion@topgea.es



Diputación de Cádiz

Área de Desarrollo, Innovación y Cooperación Local
Servicio de Asistencia Municipal

Plano de situación



Camino sobre base gráfica catastral



Fichas con los siguientes aspectos:

Camino indicado por el ayuntamiento.

R. Catastral: 53020A11609019, 53020A11609015		Coordenadas Aprox. ETRS 89 HUSO 29N	
Código o nº inventario: 61	Ancho medio aprox: 3 m	Punto	X Y
Denominación: Camino C-273 y C-273-1	Area aprox.: 3699 m ²	Inicio	760980 m 4068314 m
Uso: Público sin certificar	Afecciones: Camino sin certificar.	Final	761414 m 4067754 m
Titularidad: Municipal sin certificar	Descripción: Camino de dos ramales que inicia en el Polígono 116 Parcela 9010 y finaliza entre las Parcelas 21 y 22 del Polígono 116.		
Longitud aproximada: 1233 m			

TOPGEA Ingeniería **Inventario de caminos No Certificado.**
Camino C-273 y C-273-1
ELA Guadalcaçín, Jerez de la Frontera, Campiña de Jerez

Pedro Pablo Gutiérrez Braojos I.T.topografía Nº colegiaco 8252	Firma:	A3	Plano nº: 61
	Peticionario: Diputación de Cádiz		

COLEGIO OFICIAL DE INGENIERIA GEOMÁTICA Y TOPOGRÁFICA
 VISADO : E1701774 Tra. : 201702736
 16/OCT/2017
 Profesional
 Habilitación Coleg. 0008252 PEDRO PABLO GUTIERREZ BRAOJOS
 Visto por petición expresa del cliente, art. 13 Ley de Colegios Profesionales.
 Servicio Certificado por AENOR en la Norma ISO 9001:2015

Leyenda

Eje de camino

Situación en la provincia de Cádiz

Jerez de la Frontera



TOPGEA
Ingeniería Topográfica
Tlf: 671495283-660368988
E-mail: administracion@topgea.es

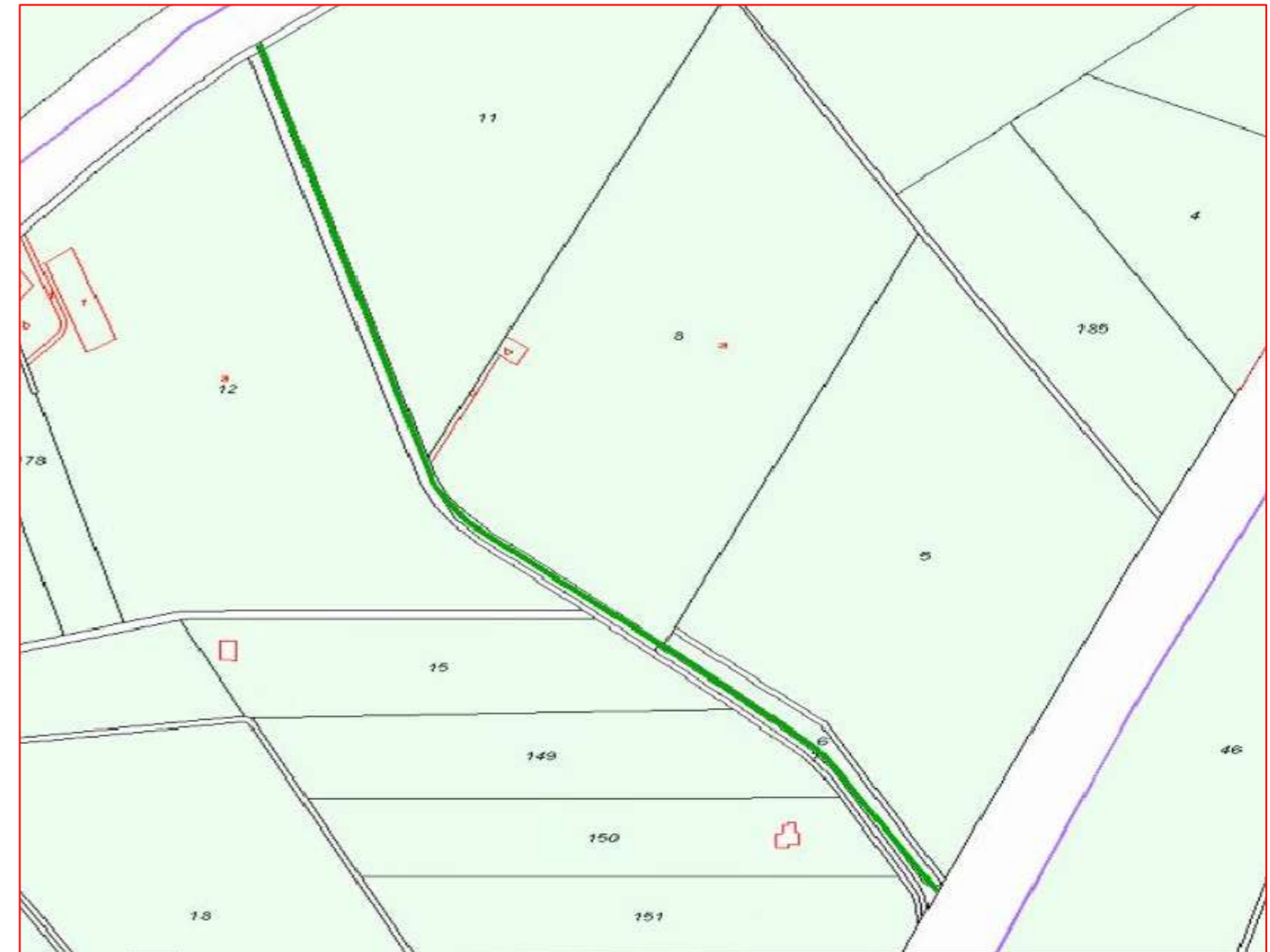



Diputación de Cádiz

Área de Desarrollo, Innovación y Cooperación Local
Servicio de Asistencia Municipal

Plano de situación

Camino sobre base gráfica catastral



Fichas con los siguientes aspectos:

Camino indicado por el ayuntamiento.

R. Catastral: 53020A11609006		Coordenadas Aprox. ETRS 89 HUSO 29N	
Código o nº inventario: 62	Ancho medio aprox: 3.2 m	Punto	X Y
Denominación: Camino C-211	Area aprox.: 2560 m ²	Inicio	761525 m 4068765 m
Uso: Público sin certificar	Afecciones: Camino sin certificar.	Final	762027 m 4068181 m
Titularidad: Municipal sin certificar	Descripción: Camino que inicia en el Polígono 116 Parcela 9010 y finaliza junto a la Autovía de Andalucía.		
Longitud aproximada: 800 m			

TOPGEA Ingeniería Inventario de caminos No Certificado.

Camino C-211

ELA Guadalcaçín, Jerez de la Frontera, Campiña de Jerez

Pedro Pablo Gutiérrez Braojos
I.T.topografía
Nº colegiaco 8252

Firma:

Peticionario:
Diputación de Cádiz

Formato:

A3

Plano nº:

62

COLEGIO OFICIAL DE INGENIERIA GEOMÁTICA Y TOPOGRÁFICA
 VISADO : E1701774 Tra : 201702736
 16/OCT/2017
 Profesional
 Habilitación Coleg. 0008252 PEDRO PABLO GUTIERREZ BRAOJOS
 Visto por petición expresa del cliente, art. 13 Ley de Colegios Profesionales.
 Servicio Certificado por AENOR en la Norma ISO 9001:2015

Leyenda

Eje de camino

Situación en la provincia de Cádiz

Jerez de la Frontera



TOPGEA

Ingeniería Topográfica

Tlf: 671495283-660368988

E-mail: administracion@topgea.es

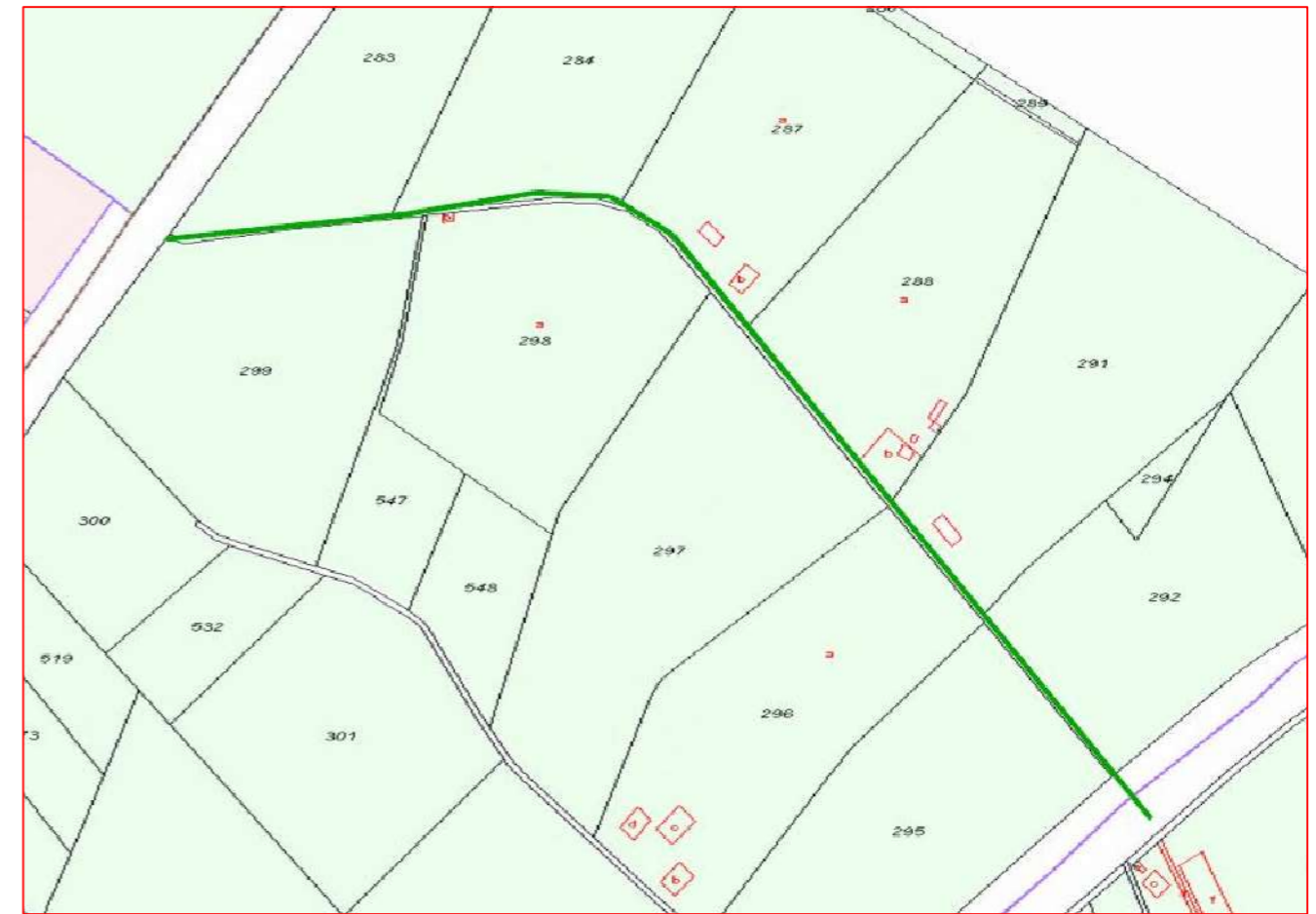


Diputación de Cádiz

Área de Desarrollo, Innovación y Cooperación Local
Servicio de Asistencia Municipal

Plano de situación

Camino sobre base gráfica catastral



Fichas con los siguientes aspectos:

Camino indicado por el ayuntamiento.

R. Catastral: 53020A11409086		Coordenadas Aprox. ETRS 89 HUSO 29N		
		Punto	X	Y
Código o nº inventario: 63	Ancho medio aprox: 4,5 m	Inicio	761354 m	4068639 m
Denominación: Camino C-267	Area aprox.: 4837 m ²	Final	760509 m	4069103 m
Uso: Público sin certificar	Afecciones: Camino sin certificar.			
Titularidad: Municipal sin certificar	Descripción: Camino que inicia en el Polígono 114 Parcela 9087 y finaliza en el Polígono 114 Parcela 9076.			
Longitud aproximada: 1075 m				

TOPGEA Ingeniería **Inventario de caminos No Certificado.**

Camino C-267

ELA Guadalcaacín, Jerez de la Frontera, Campiña de Jerez

Pedro Pablo Gutiérrez Braojos
I.T.topografía
Nº colegiaco 8252

Firma:

Peticionario:
Diputación de Cádiz

Formato:

A3

Plano nº:

63

COLEGIO OFICIAL DE INGENIERIA GEOMÁTICA Y TOPOGRÁFICA
 VISADO : E1701774 Tra : 201702736
 16/OCT/2017
 Profesional
 Habilitación Coleg. 0008252 PEDRO PABLO GUTIERREZ BRAOJOS
 Visto por petición expresa del cliente, art. 13 Ley de Colegios Profesionales.
 Servicio Certificado por AENOR en la Norma ISO 9001:2015

Leyenda

Eje de camino



TOPGEA

Ingeniería Topográfica

Tlf: 671495283-660368988

E-mail: administracion@topgea.es

Diputación de Cádiz

Área de Desarrollo, Innovación y Cooperación Local

Servicio de Asistencia Municipal

Plano de situación



Camino sobre base gráfica catastral



COLEGIO OFICIAL DE INGENIERIA GEOMÁTICA Y TOPOGRÁFICA
 VISADO : E1701774 Tra : 201702736
 16/OCT/2017
 Profesional
 Coleg. 0008252 PEDRO PABLO GUTIERREZ BRAOJOS
 Visado por petición expresa del cliente, art. 13 Ley de Colegios Profesionales.
 Servicio Certificado por AENOR en la Norma ISO 9001:2015

Fichas con los siguientes aspectos:

Camino indicado por el ayuntamiento.

R. Catastral: 53020A11509060, 53020A11509046		Coordenadas Aprox. ETRS 89 HUSO 29N	
Código o nº inventario: 64	Ancho medio aprox: 6 m	Punto	X Y
Denominación: Camino C-211-2	Area aprox.: 21408 m ²	Inicio	765950 m 4068940 m
Uso: Público sin certificar	Afecciones: Camino sin certificar.	Final	763133 m 4069252 m
Titularidad: Municipal sin certificar	Descripción: Camino que inicia en el Polígono 20 Parcela 9003 y finaliza en la Carretera Local de Guadalcaén.		
Longitud aproximada: 3568 m			

TOPGEA Ingeniería **Inventario de caminos No Certificado.**

Camino C-211-2

ELA Nueva Jarilla, Jerez de la Frontera, Campiña de Jerez

Pedro Pablo Gutiérrez Braojos
I.T.topografía
Nº colegiaco 8252

Firma:

Peticionario:
Diputación de Cádiz

Formato:

A3

Plano nº:

64

Leyenda

Eje de camino

Situación en la provincia de Cádiz

Jerez de la Frontera

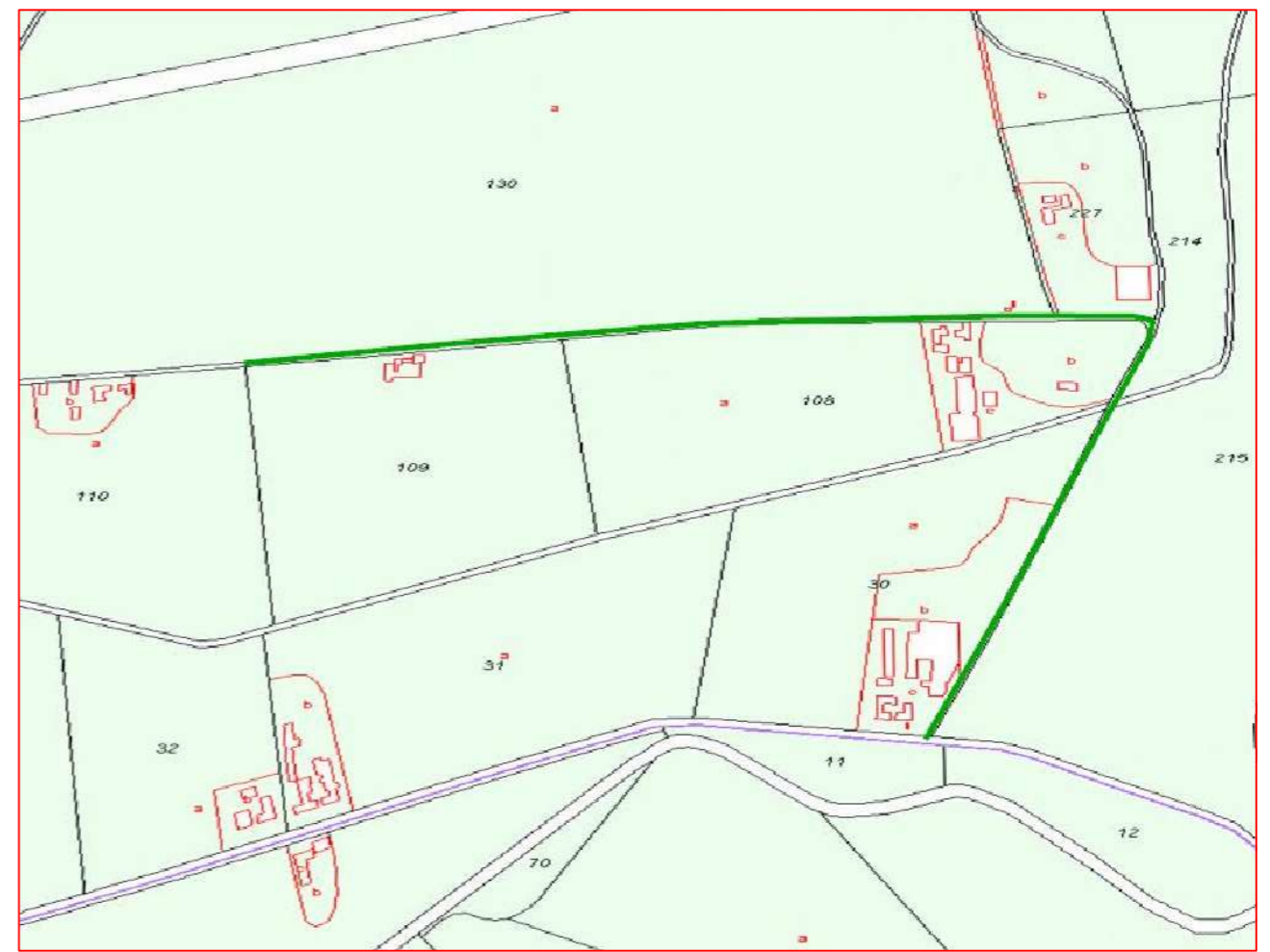


TOPGEA
Ingeniería Topográfica
Tlf: 671495283-660368988
E-mail: administracion@topgea.es

Diputación de Cádiz
Área de Desarrollo, Innovación y Cooperación Local
Servicio de Asistencia Municipal

Plano de situación

Camino sobre base gráfica catastral



Fichas con los siguientes aspectos:

Camino indicado por el ayuntamiento.

R. Catastral: 53020A11509035, 53020A11509029		Coordenadas Aprox. ETRS 89 HUSO 29N	
Código o nº inventario: 65	Ancho medio aprox: 4.2 m	Punto	X Y
Denominación: Camino C-209	Area aprox.: 4779 m ²	Inicio	765443 m 4069169 m
Uso: Público sin certificar	Afecciones: Camino sin certificar.	Final	764875 m 4069451 m
Titularidad: Municipal sin certificar	Descripción: Camino que inicia en el Polígono 115 Parcela 9060 y finaliza en el Polígono 115 Parcela 110.		
Longitud aproximada: 1138 m			

TOPGEA Ingeniería **Inventario de caminos No Certificado.**
Camino C-209
ELA Nueva Jarilla, Jerez de la Frontera, Campiña de Jerez

Pedro Pablo Gutiérrez Braojos I.T.topografía Nº colegiaco 8252	Firma:	Formato: A3	Plano nº: 65
	Peticionario: Diputación de Cádiz		

COLEGIO OFICIAL DE INGENIERIA GEOMÁTICA Y TOPOGRÁFICA
 VISADO : E1701774 Tra : 201702736
 16/OCT/2017
 Profesional
 Habilitación Coleg. 0008252 PEDRO PABLO GUTIERREZ BRAOJOS
 Visto por petición expresa del cliente, art. 13 Ley de Colegios Profesionales.
 Servicio Certificado por AENOR en la Norma ISO 9001:2015

Leyenda

Eje de camino

Situación en la provincia de Cádiz

Jerez de la Frontera



TOPGEA

Ingeniería Topográfica

Tlf: 671495283-660368988

E-mail: administracion@topgea.es



Diputación de Cádiz

Área de Desarrollo, Innovación y Cooperación Local
Servicio de Asistencia Municipal

Plano de situación



Camino sobre base gráfica catastral



Fichas con los siguientes aspectos:

Camino indicado por el ayuntamiento.

R. Catastral: 53020A11509014		Coordenadas Aprox. ETRS 89 HUSO 29N		
		Punto	X	Y
Código o nº inventario: 66	Ancho medio aprox: 4 m	Inicio	765017 m	4071220 m
Denominación: Camino C-193	Area aprox.: 3692 m ²	Final	765216 m	4070511 m
Uso: Público sin certificar	Afecciones: Camino sin certificar.			
Titularidad: Municipal sin certificar	Descripción: Camino que inicia en el Polígono 114 Parcela 9078 y finaliza en el Polígono 115 Parcela 63.			
Longitud aproximada: 923 m				

TOPGEA Ingeniería **Inventario de caminos No Certificado.**

Camino C-193

ELA Nueva Jarilla, Jerez de la Frontera, Campiña de Jerez

Pedro Pablo Gutiérrez Braojos
I.T.topografía
Nº colegiaco 8252

Firma:

Peticionario:
Diputación de Cádiz

Formato:

A3

Plano nº:

66

COLEGIO OFICIAL DE INGENIERIA GEOMÁTICA Y TOPOGRÁFICA
 VISADO : E1701774 Tra. : 201702736
 http://coltop.e-visado.net/ZonaPublica/validar.aspx?CVT=P920E#EHC0TJ0NYX
 16/OCT/2017
 Profesional
 Habilitación Coleg. 0008252 PEDRO PABLO GUTIERREZ BRAOJOS
 Visto por petición expresa del cliente, art. 13 Ley de Colegios Profesionales.
 Servicio Certificado por AENOR en la Norma ISO 9001:2015

Leyenda

Eje de camino

Situación en la provincia de Cádiz

Jerez de la Frontera



TOPGEA
Ingeniería Topográfica
Tlf: 671495283-660368988
E-mail: administracion@topgea.es



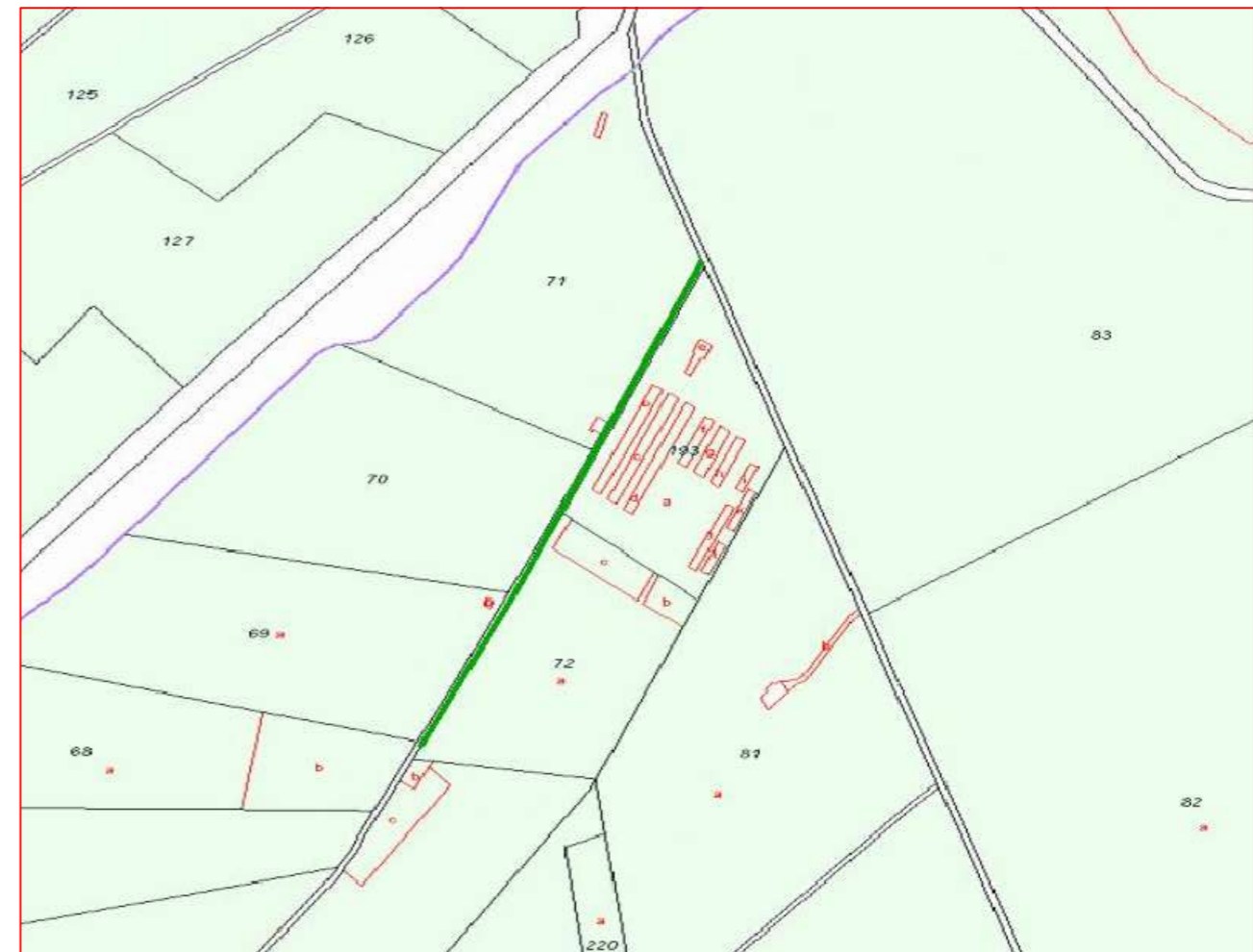
Diputación de Cádiz

Área de Desarrollo, Innovación y Cooperación Local
Servicio de Asistencia Municipal

Plano de situación



Camino sobre base gráfica catastral



Fichas con los siguientes aspectos:

Camino indicado por el ayuntamiento.

R. Catastral: 53020A11509009		Coordenadas Aprox. ETRS 89 HUSO 29N		
		Punto	X	Y
Código o nº inventario: 67	Ancho medio aprox: 2.7 m	Inicio	765775 m	4071640 m
Denominación: C-195	Area aprox.: 1260 m ²	Final	765549 m	4071229 m
Uso: Público sin certificar	Afecciones: Camino sin certificar. El tramo final es una acequia.			
Titularidad: Municipal sin certificar	Descripción: Camino que inicia en el Polígono 115 Parcela 9012 y finaliza entre las Parcelas 68 y 73 del Polígono 115.			
Longitud aproximada: 467 m				

TOPGEA Ingeniería **Inventario de caminos No Certificado.**

Camino C-195

ELA Nueva Jarilla, Jerez de la Frontera, Campiña de Jerez

Pedro Pablo Gutiérrez Braojos
I.T.topografía
Nº colegiaco 8252

Firma:

Peticionario:
Diputación de Cádiz

Formato:

A3

Plano nº:

67

COIGT

COLEGIO OFICIAL DE INGENIERÍA GEOMÁTICA Y TOPOGRÁFICA

VISADO : E1701774 Tra : 201702736

16/OCT/2017

Habilitación Profesional

coleg. 0008252 PEDRO PABLO GUTIERREZ BRAOJOS

Visado por petición expresa del cliente, art. 13 Ley de Colegios Profesionales.

Servicio Certificado por AENOR en la Norma ISO 9001:2015

Leyenda

Eje de camino

Situación en la provincia de Cádiz

Jerez de la Frontera



TOPGEA

Ingeniería Topográfica

Tlf: 671495283-660368988


E-mail: administracion@topgea.es



Diputación de Cádiz

Área de Desarrollo, Innovación y Cooperación Local
Servicio de Asistencia Municipal

Plano de situación



Camino sobre base gráfica catastral



Fichas con los siguientes aspectos:

Camino indicado por el ayuntamiento.

R. Catastral: 53020A11509013		Coordenadas Aprox. ETRS 89 HUSO 29N		
		Punto	X	Y
Código o nº inventario: 68	Ancho medio aprox: 2.4 m	Inicio	765984 m	4071216 m
Denominación: Camino C-197	Area aprox.: 960 m ²	Final	765684 m	4070949 m
Uso: Público sin certificar	Afecciones: Camino sin certificar. Según Catastro es más largo.			
Titularidad: Municipal sin certificar	Descripción: Camino que inicia en el Polígono 115 Parcela 9012 y finaliza entre las Parcelas 75 y 63 del Polígono 115.			
Longitud aproximada: 400 m				

TOPGEA Ingeniería **Inventario de caminos No Certificado.**

Camino C-197

ELA Nueva Jarilla, Jerez de la Frontera, Campiña de Jerez

Pedro Pablo Gutiérrez Braojos
I.T.topografía
Nº colegiaco 8252

Firma:

Peticionario:
Diputación de Cádiz

Formato:

A3

Plano nº:

68

COIGT

COLEGIO OFICIAL DE INGENIERIA GEOMÁTICA Y TOPOGRÁFICA

VISADO : E1701774 Tra : 201702736

16/OCT/2017

Habilitación Profesional

Coleg. 0008252 PEDRO PABLO GUTIERREZ BRAOJOS

Visado por petición expresa del cliente, art. 13 Ley de Colegios Profesionales.

Servicio Certificado por AENOR en la Norma ISO 9001:2015

Leyenda

Eje de camino

Situación en la provincia de Cádiz

Jerez de la Frontera



TOPGEA

Ingeniería Topográfica

Tlf: 671495283-660368988

E-mail: administracion@topgea.es



Diputación de Cádiz

Área de Desarrollo, Innovación y Cooperación Local
Servicio de Asistencia Municipal

Plano de situación



Camino sobre base gráfica catastral



Fichas con los siguientes aspectos:

Camino indicado por el ayuntamiento.

R. Catastral: 53020A11409062		Coordenadas Aprox. ETRS 89 HUSO 29N	
		Punto	X
Código o nº inventario: 69	Ancho medio aprox: 3.2 m	Inicio	765673 m
Denominación: Camino C-191	Area aprox.: 2140 m ²	Final	765092 m
Uso: Público sin certificar	Afecciones: Camino sin certificar.		
Titularidad: Municipal sin certificar	Descripción: Camino al sureste del núcleo urbano que inicia en el Polígono 114 Parcela 9078 y finaliza en el Polígono 114 Parcela 123.		
Longitud aproximada: 669 m			

TOPGEA Ingeniería **Inventario de caminos No Certificado.**

Camino C-191

ELA Nueva Jarilla, Jerez de la Frontera, Campiña de Jerez

Pedro Pablo Gutiérrez Braojos
I.T.topografía
Nº colegiaco 8252

Firma:

Peticionario:
Diputación de Cádiz

Formato:

A3

Plano nº:

69

COIGT

COLEGIO OFICIAL DE INGENIERIA GEOMÁTICA Y TOPOGRÁFICA

VISADO : E1701774 Tra. : 201702736

16/OCT/2017

Habilitación Profesional

COLEG. 0008252 PEDRO PABLO GUTIERREZ BRAOJOS

Visado por petición expresa del cliente, art. 13 Ley de Colegios Profesionales.

Servicio Certificado por AENOR en la Norma ISO 9001:2015

Leyenda

Eje de camino

Situación en la provincia de Cádiz

Jerez de la Frontera



TOPGEA

Ingeniería Topográfica

Tlf: 671495283-660368988

E-mail: administracion@topgea.es



Diputación de Cádiz

Área de Desarrollo, Innovación y Cooperación Local
Servicio de Asistencia Municipal

Plano de situación



Camino sobre base gráfica catastral



Fichas con los siguientes aspectos:

Camino indicado por el ayuntamiento.

R. Catastral: 53020A11409069		Coordenadas Aprox. ETRS 89 HUSO 29N	
		Punto	X
Código o nº inventario: 70	Ancho medio aprox: 3.5 m	Inicio	764138 m
Denominación: Camino C-190	Area aprox.: 3829 m ²	Final	764803 m
Uso: Público sin certificar	Afecciones: Camino sin certificar.		
Titularidad: Municipal sin certificar	Descripción: Camino que inicia en las Parcelas 139 y 140 del Polígono 114 y finaliza en el núcleo urbano de Nueva Jarilla.		
Longitud aproximada: 1094 m			

TOPGEA Ingeniería Inventario de caminos No Certificado.

Camino C-190

ELA Nueva Jarilla, Jerez de la Frontera, Campiña de Jerez

Pedro Pablo Gutiérrez Braojos
I.T.topografía
Nº colegiaco 8252

Firma:

Peticionario:
Diputación de Cádiz

Formato:

A3

Plano nº:

70

COIGT

VISADO : E1701774

Tra : 201702736

16/OCT/2017

Habilitación Profesional

COLEGIO OFICIAL DE INGENIERIA GEOMÁTICA Y TOPOGRÁFICA

COLEG. 0008252 PEDRO PABLO GUTIERREZ BRAOJOS

Visado por petición expresa del cliente, art. 13 Ley de Colegios Profesionales.

Servicio Certificado por AENOR en la Norma ISO 9001:2015

Leyenda

Eje de camino

Situación en la provincia de Cádiz

Jerez de la Frontera



TOPGEA

Ingeniería Topográfica

Tlf: 671495283-660368988

E-mail: administracion@topgea.es



Diputación de Cádiz

Área de Desarrollo, Innovación y Cooperación Local
Servicio de Asistencia Municipal

Plano de situación



Camino sobre base gráfica catastral



Fichas con los siguientes aspectos:

Camino indicado por el ayuntamiento.

R. Catastral: 53020A11409071		Coordenadas Aprox. ETRS 89 HUSO 29N	
Código o nº inventario: 71	Ancho medio aprox: 2.5 m	Punto	X Y
Denominación: Camino C-190-2	Area aprox.: 1435 m ²	Inicio	763847 m 4071390 m
Uso: Público sin certificar	Afecciones: Camino sin certificar. Parte del tramo es una acequia.	Final	764404 m 4071483 m
Titularidad: Municipal sin certificar	Descripción: Camino que inicia junto a la AP PEAJE A-4 SE-CA AP-4 y finaliza en el Polígono 114 Parcela 9061.		
Longitud aproximada: 574 m			

TOPGEA Ingeniería Inventario de caminos No Certificado.

Camino C-190-2

ELA Nueva Jarilla, Jerez de la Frontera, Campiña de Jerez

Pedro Pablo Gutiérrez Braojos
I.T.topografía
Nº colegiaco 8252

Firma:

Peticionario:
Diputación de Cádiz

Formato:

A3

Plano nº:

71

COLEGIO OFICIAL DE INGENIERIA GEOMÁTICA Y TOPOGRÁFICA
 VISADO : E1701774 Tra : 201702736
 16/OCT/2017
 Profesional
 Habilitación Coleg. 0008252 PEDRO PABLO GUTIERREZ BRAOJOS
 Visto por petición expresa del cliente, art. 13 Ley de Colegios Profesionales.
 Servicio Certificado por AENOR en la Norma ISO 9001:2015

Leyenda

Eje de camino

Situación en la provincia de Cádiz

Jerez de la Frontera



TOPGEA
Ingeniería Topográfica
Tlf: 671495283-660368988
E-mail: administracion@topgea.es



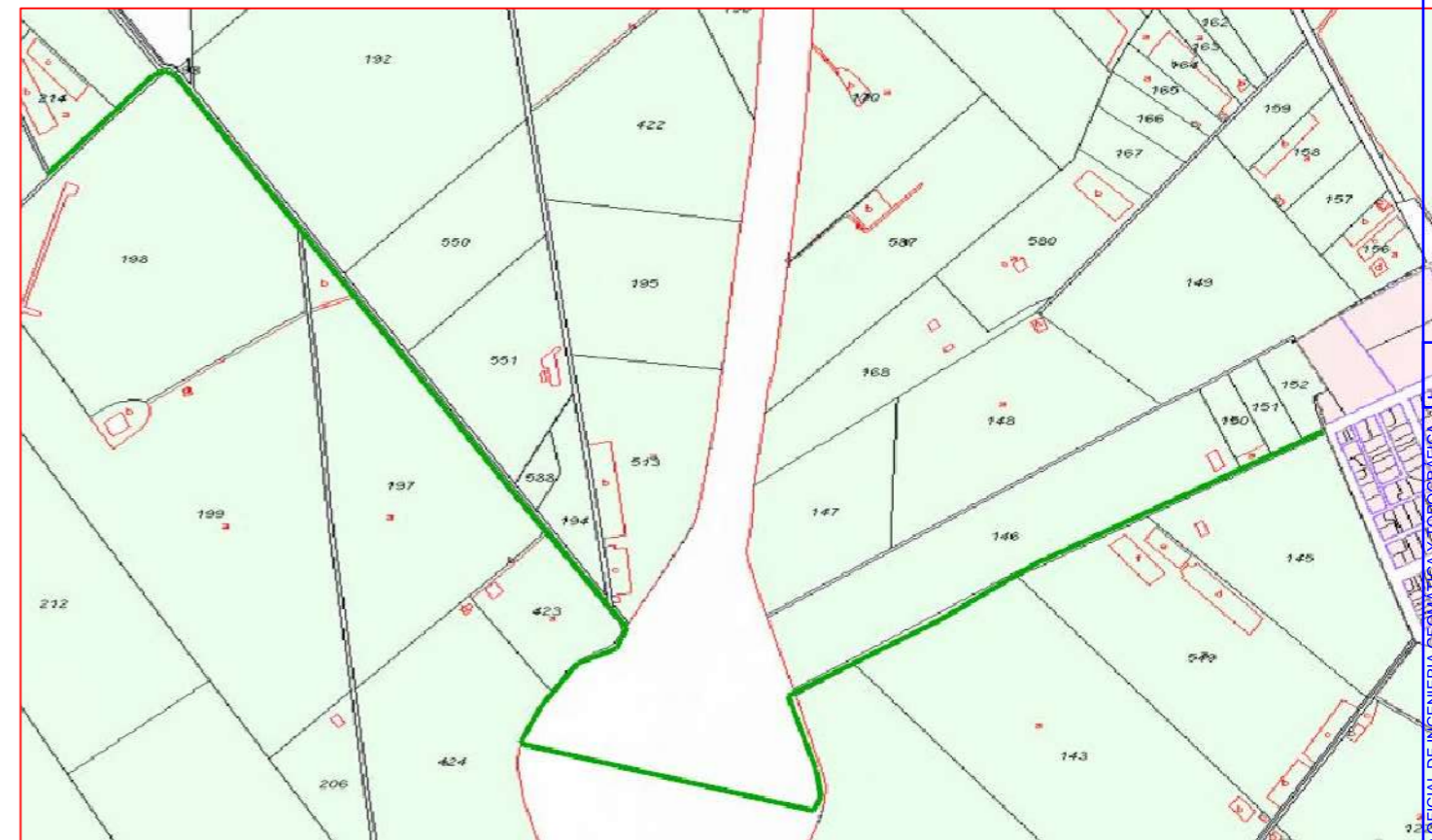
Diputación de Cádiz

Área de Desarrollo, Innovación y Cooperación Local
Servicio de Asistencia Municipal

Plano de situación



Camino sobre base gráfica catastral



Fichas con los siguientes aspectos:

Camino indicado por el ayuntamiento.

R. Catastral: 53020A11409038, 53020A11409056		Coordenadas Aprox. ETRS 89 HUSO 29N	
		Punto	X
Código o nº inventario: 72	Ancho medio aprox: 5.5 m	Inicio	763161 m
Denominación: Camino C-261 A	Area aprox.: 13491 m ²	Final	764684 m
Uso: Público sin certificar	Afecciones: Camino sin certificar.		
Titularidad: Municipal sin certificar	Descripción: Camino que inicia en el Polígono 114 Parcela 9052, cruza la AP PEAJE A-4 SE-CA AP-4 y finaliza en el núcleo urbano de Nueva Jarilla.		
Longitud aproximada: 2453 m			

TOPGEA Ingeniería **Inventario de caminos No Certificado.**

Camino C-261 A

ELA Nueva Jarilla, Jerez de la Frontera, Campiña de Jerez

Pedro Pablo Gutiérrez Braojos
I.T.topografía
Nº colegiaco 8252

Firma:

Peticionario:
Diputación de Cádiz

Formato:

A3

Plano nº:

72

COLEGIO OFICIAL DE INGENIERIA GEOMÁTICA Y TOPOGRAFICA
 VISADO : E1701774
 Tra : 201702736
 100/91
 2017
 Profesional
 Habilitación Coleg: 0008252 PEDRO PABLO GUTIERREZ BRAOJOS
 Visado por petición expresa del cliente, art. 13 Ley de Colegios Profesionales.
 Servicio Certificado por AENOR en la Norma ISO 9001:2015

Leyenda

Eje de camino

Situación en la provincia de Cádiz

Jerez de la Frontera



TOPGEA

Ingeniería Topográfica

Tlf: 671495283-660368988

E-mail: administracion@topgea.es




Diputación de Cádiz

Área de Desarrollo, Innovación y Cooperación Local
Servicio de Asistencia Municipal

Plano de situación



Camino sobre base gráfica catastral



Fichas con los siguientes aspectos:

Camino indicado por el ayuntamiento.

R. Catastral: 53020A11409038		Coordenadas Aprox. ETRS 89 HUSO 29N	
		Punto	X
Código o nº inventario: 73	Ancho medio aprox: 3.7 m	Inicio	763177 m
Denominación: Camino C-243	Area aprox.: 7514 m ²	Final	763839 m
Uso: Público sin certificar	Afecciones: Camino sin certificar. Según Catastro es más largo.		
Titularidad: Municipal sin certificar	Descripción: Camino que inicia en el Polígono 114 Parcela 9029 y va hacia el sur hasta finalizar cerca de la AUTOPISTA PEAJE A-4 SE-CA AP-4.		
Longitud aproximada: 2031 m			

TOPGEA Ingeniería **Inventario de caminos No Certificado.**

Camino C-243

ELA Nueva Jarilla, Jerez de la Frontera, Campiña de Jerez

Pedro Pablo Gutiérrez Braojos
I.T.topografía
Nº colegiaco 8252

Firma:

Peticionario:
Diputación de Cádiz

Formato:

A3

Plano nº:

73

COLEGIO OFICIAL DE INGENIERIA GEOMÁTICA Y TOPOGRÁFICA
 VISADO : E1701774 Tra : 201702736
 16/OCT/2017
 Profesional
 Habilitación Coleg. 0008252 PEDRO PABLO GUTIERREZ BRAOJOS
 Visto por petición expresa del cliente, art. 13 Ley de Colegios Profesionales.
 Servicio Certificado por AENOR en la Norma ISO 9001:2015

Leyenda

Eje de camino

Situación en la provincia de Cádiz

Jerez de la Frontera



TOPGEA

Ingeniería Topográfica

Tlf: 671495283-660368988

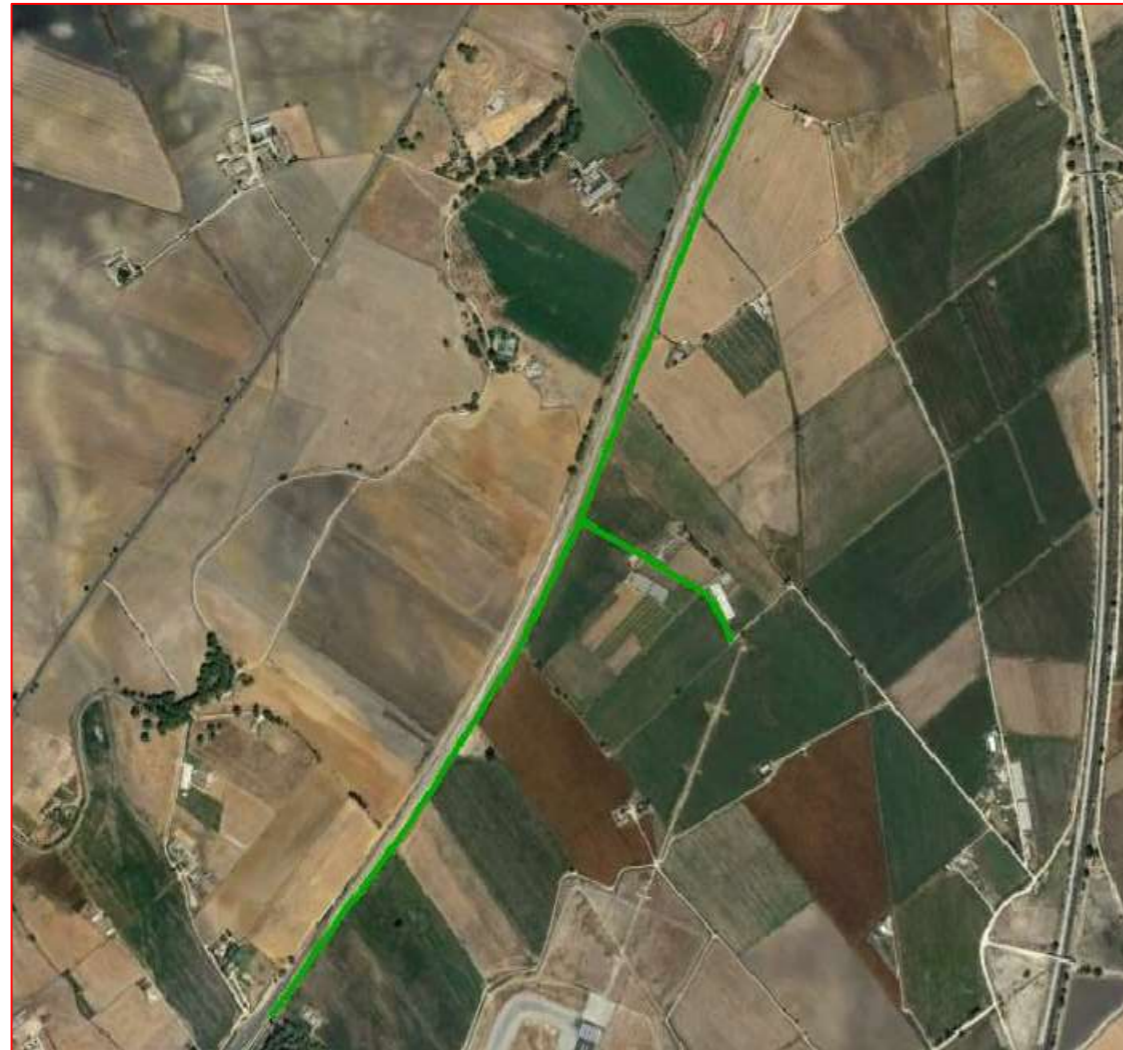
E-mail: administracion@topgea.es




Diputación de Cádiz

Área de Desarrollo, Innovación y Cooperación Local
Servicio de Asistencia Municipal

Plano de situación



Camino sobre base gráfica catastral



Fichas con los siguientes aspectos:

Camino indicado por el ayuntamiento.

R. Catastral: 53020A11409029, 53020A11409050		Coordenadas Aprox. ETRS 89 HUSO 29N	
Código o nº inventario: 74	Ancho medio aprox: 5.8 m	Punto	X Y
Denominación: Camino C-246, C-246-1	Area aprox.: 17063 m ²	Inicio	762151 m 4071652 m
Uso: Público sin certificar	Afecciones: Camino sin certificar.	Final	763177 m 4073882 m
Titularidad: Municipal sin certificar	Descripción: Camino que discurre junto a la FFCC Cádiz-Madrid (C-246) con un ramal (C-246-1) que finaliza en el Polígono 114 Parcela 9052 .		
Longitud aproximada: 2942 m			

TOPGEA Ingeniería **Inventario de caminos No Certificado.**

Camino C-246, C-246-1

ELA Nueva Jarilla, Jerez de la Frontera, Campiña de Jerez

Pedro Pablo Gutiérrez Braojos
I.T.topografía
Nº colegiaco 8252

Firma:

Peticionario:
Diputación de Cádiz

Formato:

A3

Plano nº:

74

COLEGIO OFICIAL DE INGENIERIA GEOMÁTICA Y TOPOGRÁFICA
 VISADO : E1701774 Tra. : 201702736
 16/OCT/2017
 Profesional
 Habilitación Coleg. 0008252 PEDRO PABLO GUTIERREZ BRAOJOS
 Visto por petición expresa del cliente, art. 13 Ley de Colegios Profesionales.
 Servicio Certificado por AENOR en la Norma ISO 9001:2015

Leyenda

Eje de camino

Situación en la provincia de Cádiz

Jerez de la Frontera



TOPGEA
Ingeniería Topográfica
Tlf: 671495283-660368988
E-mail: administracion@topgea.es



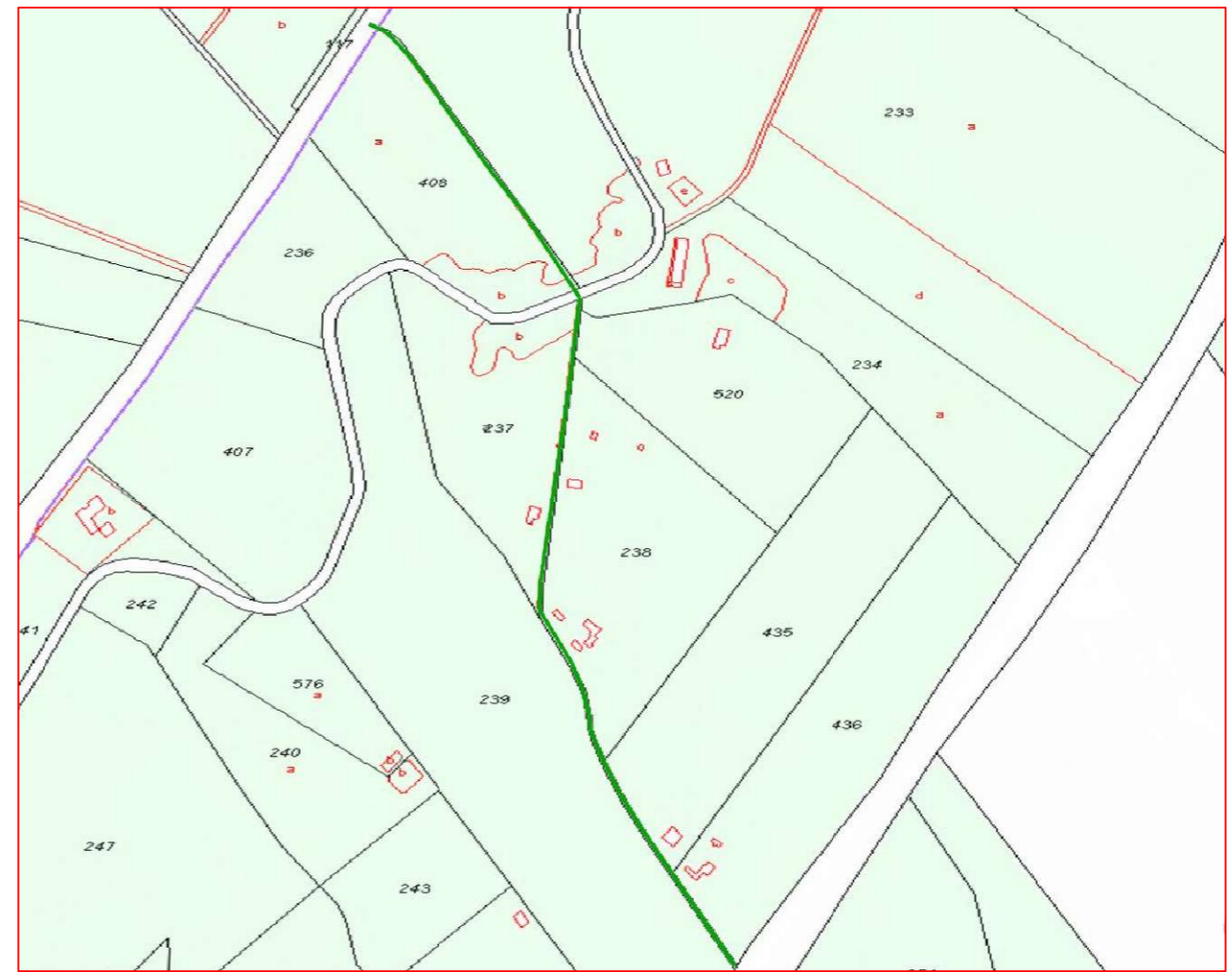
Diputación de Cádiz

Área de Desarrollo, Innovación y Cooperación Local
Servicio de Asistencia Municipal

Plano de situación



Camino sobre base gráfica catastral



Fichas con los siguientes aspectos:

Camino indicado por el ayuntamiento.

R. Catastral: 53020A11400237, 53020A11400408		Coordenadas Aprox. ETRS 89 HUSO 29N	
Código o nº inventario: 75	Ancho medio aprox: 3.5 m	Punto	X
Denominación: Camino CP-17-18	Area aprox.: 3871 m ²	Inicio	762094 m
Uso: Público sin certificar	Afecciones: Camino sin certificar.	Final	761681 m
Titularidad: Municipal sin certificar	Descripción: Camino que inicia en el Pol. 114 Parcela 9029, discurre por las Parcelas 237 y 408 del Polígono 114 y finaliza en la ref. 53020A11109015.	Y	
Longitud aproximada: 1106 m		4071658 m	

TOPGEA Ingeniería **Inventario de caminos No Certificado.**

Camino CP-17-18

ELA Nueva Jarilla, Jerez de la Frontera, Campiña de Jerez

Pedro Pablo Gutiérrez Braojos
I.T.topografía
Nº colegiaco 8252

Firma:

Peticionario:
Diputación de Cádiz

Formato:

A3

Plano nº:

75

COLEGIO OFICIAL DE INGENIERIA GEOMÁTICA Y TOPOGRÁFICA
 VISADO : E1701774 Tra : 201702736
 16/OCT/2017
 Profesional
 Habilitación Coleg. 0008252 PEDRO PABLO GUTIERREZ BRAOJOS
 Visto por petición expresa del cliente, art. 13 Ley de Colegios Profesionales.
 Servicio Certificado por AENOR en la Norma ISO 9001:2015

Leyenda

Eje de camino

Situación en la provincia de Cádiz

Jerez de la Frontera



TOPGEA

Ingeniería Topográfica

Tlf: 671495283-660368988

E-mail: administracion@topgea.es



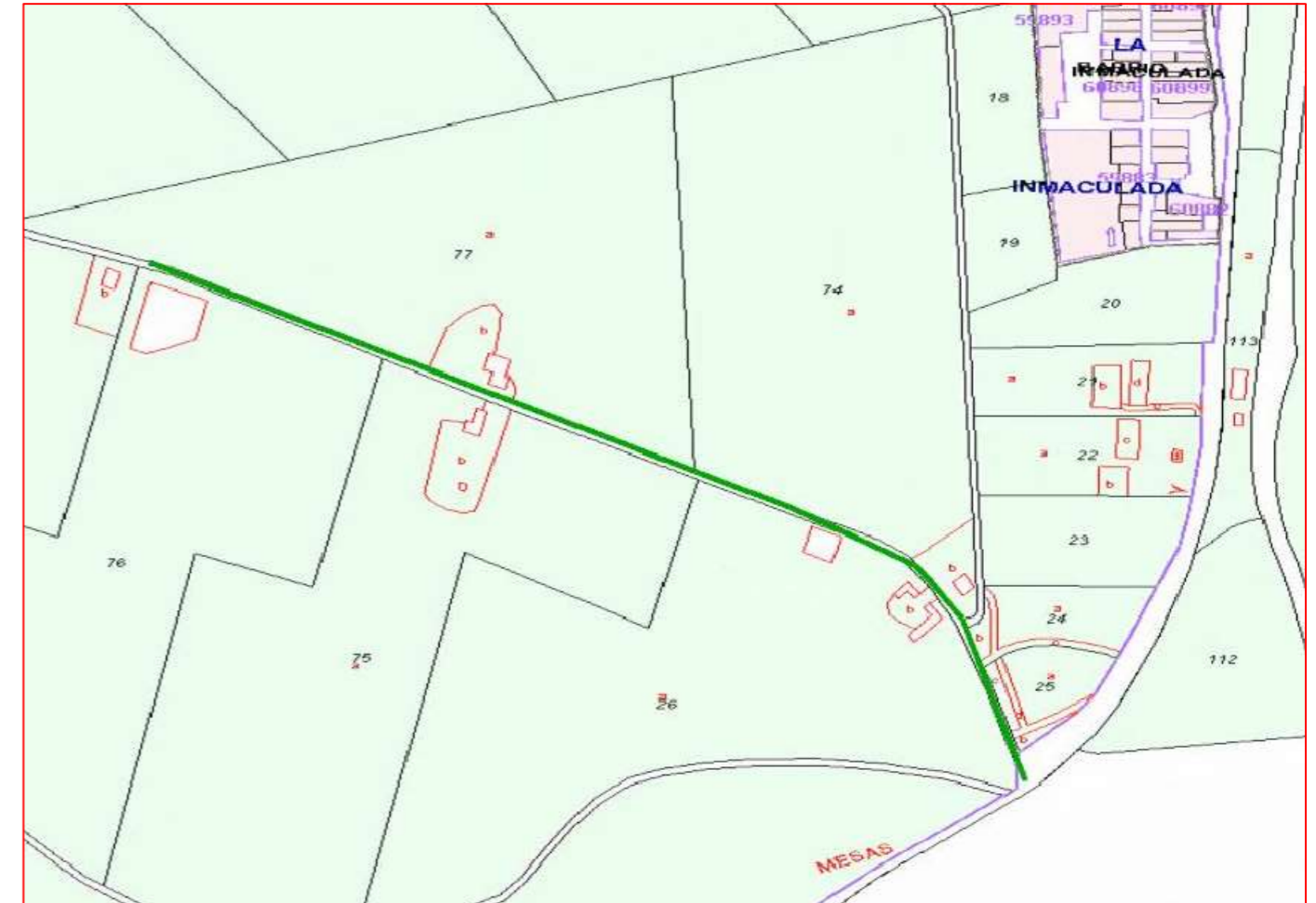
Diputación de Cádiz

Área de Desarrollo, Innovación y Cooperación Local
Servicio de Asistencia Municipal

Plano de situación



Camino sobre base gráfica catastral



Fichas con los siguientes aspectos:

R. Catastral: 53020A11709009		Coordenadas Aprox. ETRS 89 HUSO 29N		
		Punto	X	Y
Código o nº inventario: 76	Ancho medio aprox: 2.7 m	Inicio	765839 m	4068340 m
Denominación: Camino C-212	Area aprox.: 1636 m ²	Final	765332 m	4068616 m
Uso: Público sin certificar	Afecciones: Camino sin certificar.			
Titularidad: Municipal sin certificar	Descripción: Camino que inicia en el Polígono 20 Parcela 9003 y finaliza en el Polígono 117 Parcela 9007.			
Longitud aproximada: 606 m				

TOPGEA Ingeniería **Inventario de caminos No Certificado.**

Camino C-212

ELA Nueva Jarilla, Jerez de la Frontera, Campiña de Jerez

Pedro Pablo Gutiérrez Braojos
I.T.topografía
Nº colegiaco 8252

Firma:

Peticionario:
Diputación de Cádiz

Formato:

A3

Plano nº:

76

Camino indicado por el ayuntamiento.

COLEGIO OFICIAL DE INGENIERIA GEOMÁTICA Y TOPOGRÁFICA
 VISADO : E1701774 Tra : 201702736
 16/OCT/2017
 Profesional
 Habilitación Coleg. 0008252 PEDRO PABLO GUTIERREZ BRAOJOS
 Vísado por petición expresa del cliente, art. 13 Ley de Colegios Profesionales.
 Servicio Certificado por AENOR en la Norma ISO 9001:2015